

Vereinbarte Verwaltungsgemeinschaft Tauberbischofsheim- Großrinderfeld-Königheim-Werbach

Marktplatz 8

97941 Tauberbischofsheim

16. Änderung des Flächennutzungsplans

BEGRÜNDUNG

Fassung vom 13.04.2022

PUNCTO *plan*

Bauleitplanung
Augsburger Straße 17
86551 Aichach
Tel. 08251 - 20 46 048
Fax. 08251 - 20 46 029

Inhaltsverzeichnis

1.	Einführung	4
2.	Planungsgegenstand	4
2.1	Anlass, Ziele und Zwecke der Planung.....	4
2.2	Beschreibung des Plangebietes	7
2.3	Flächenbilanz.....	7
2.4	Rechtliche Rahmenbedingungen und Planerische Ausgangssituation.....	7
2.4.1	<i>Klimaschutz</i>	7
2.4.2	<i>Baugesetzbuch (BauGB)</i>	8
2.4.3	<i>Erneuerbare-Energien-Gesetz (EEG)</i>	8
2.4.4	<i>Landesentwicklungsplan Baden-Württemberg (LEP) (2002):</i>	9
2.4.5	<i>Regionalplan (RP)</i>	9
2.4.6	<i>Flächennutzungsplan (FNP)</i>	11
2.4.7	<i>Flurbilanz Baden Württemberg</i>	11
2.4.8	<i>Kriterienkatalog der Gemeinde Königheim</i>	12
3.	Auswirkungen des Bauleitplans	12
3.1	Positive Außenwirkung.....	12
3.2	Klimaschutz	13
3.3	Kosten	13
3.4	Erschließung.....	13
3.5	Immissionsschutz.....	14
3.6	Denkmalschutz	14
3.7	Altlasten.....	14
3.8	Kulturlandschaft	14
3.9	Landschaftsbild.....	14
3.10	Natur und Artenvielfalt.....	14
3.11	Naturnahe Landwirtschaft.....	15
3.12	Ökonomische und fiskalische Auswirkungen	15
3.13	Leitungen	15
4.	Abwägung	15
4.1	Abwägung der geprüften Planungsalternativen	15
4.2	Abwägung der Umweltbelange	16

4.3	Abwägung der Belange der Landwirtschaft.....	16
4.4	Abwägung der negativen Auswirkungen.....	17
4.5	Abwägung der positiven Auswirkungen	17
4.6	Abwägung der Ziele und Zwecke der Planung.....	17
5.	Entwicklung der Planung und zusammenfassende Erklärung	17
6.	Literatur	21

1. Einführung

Gemäß § 2a BauGB ist dem Bauleitplan eine Begründung beizufügen in der die Ziele, Zwecke und wesentlichen Auswirkungen der Planung darzulegen sind. Zudem sind die nach § 2 Abs. 4 BauGB ermittelten und bewerteten Belange des Umweltschutzes im Umweltbericht darzulegen. Dieser wird als eigenständiges Dokument nach den Vorgaben des § 2a BauGB in Verbindung mit der Anlage 1 des BauGB erstellt und bildet einen gesonderten Teil der Begründung.

2. Planungsgegenstand

2.1 Anlass, Ziele und Zwecke der Planung

Klimaschutz

Anlass der Planung ist die Absicht der Gemeinde, einen aktiven Beitrag zum Klimaschutz zu leisten.

Das globale Mittel der bodennahen Lufttemperatur – oder kurz: die globale Mitteltemperatur – weist im vergangenen Jahrzehnt mit dem sehr warmen Jahr 2010 und den etwas kühleren Jahren 2008 und 2011 starke Schwankungen auf. Die Abbildung 1 zeigt die Zeitreihe der globalen Mitteltemperatur der Universität von East Anglia und des Britischen Meteorologischen Dienstes (Climate Research Unit 2013).

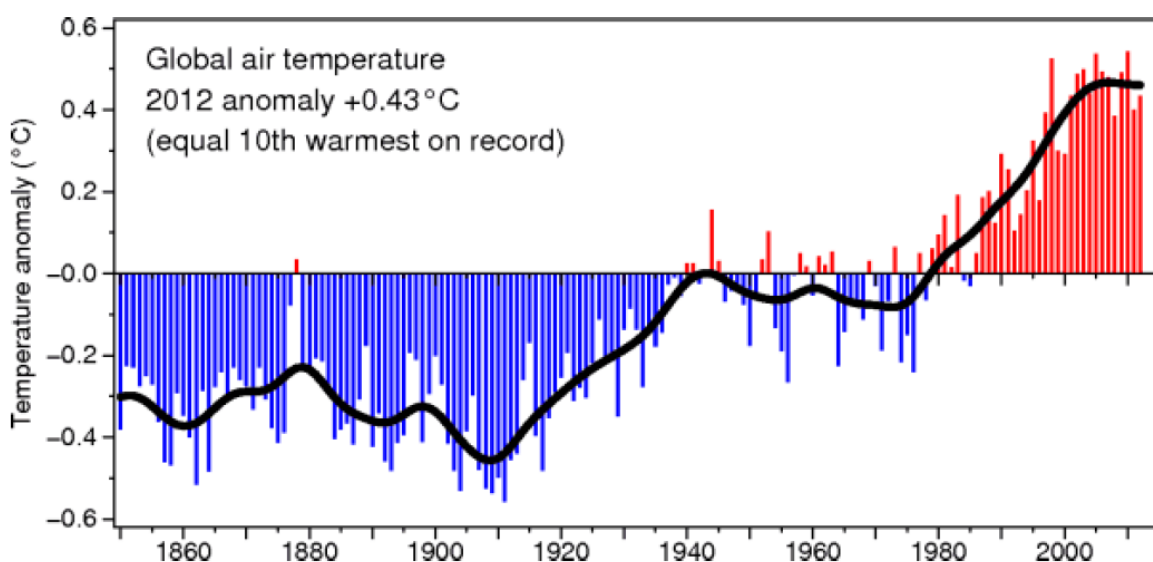


Abbildung 1: Globale Lufttemperatur von 1850 bis 2012 (Quelle: Climatic Research Unit 2013, <https://crudata.uea.ac.uk/cru/info/warming/>)

Die Temperaturzeitreihe verdeutlicht einen steil nach oben gehenden Trend bis etwa 2003 und danach eine Abflachung der Trendlinie. Dennoch war die erste Dekade des 21. Jahrhunderts (2000 – 2009) die wärmste in der gesamten Temperaturreihe. 12 der 14 wärmsten Jahre, die seit Beginn der instrumentellen Messungen um 1850 beobachtet wurden, traten seit dem Jahr 2000 auf (Met Office 2013; Umweltbundesamt 2013).

Auf der Pariser Klimaschutzkonferenz COP21 im Dezember 2015 haben sich 195 Länder auf ein allgemeines, rechtsverbindliches weltweites Klimaabkommen geeinigt. In dem Übereinkommen wird anerkannt, dass nicht zu den Vertragspartnern gehörende Interessenträger bei der Bekämpfung des Klimawandels eine wichtige Rolle spielen. Dazu zählen insbesondere Gemeinden.

Das Bundeskabinett hat am 09.10.2019 das Klimaschutzprogramm 2030 beschlossen (BMU 2019). Neben den Herausforderungen im Sektor Energiewirtschaft werden auch andere Sektoren wie Industrie,

Verkehr und Gebäude mit zusätzlicher Energie aus erneuerbaren Energien versorgt werden müssen. Der massive Ausbau an erneuerbaren Energien ist alternativlos.

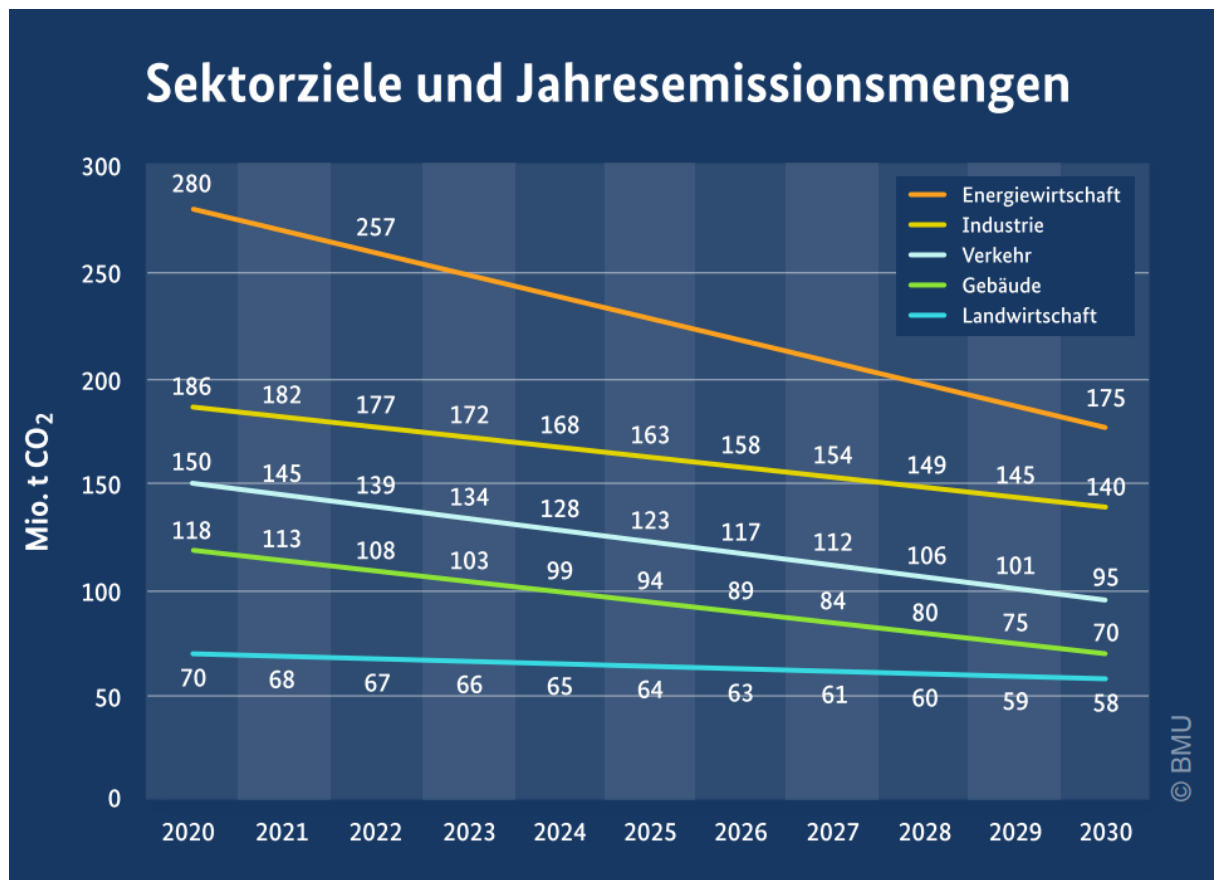


Abbildung 2: Sektorziele 2030 aus dem Klimaschutzplan 2050 (Quelle: BMU 2016, <https://www.bmu.de/mehrklimaschutz/>)

Die Gemeinde beabsichtigt einen aktiven Beitrag zum Klimaschutz zu leisten. Dabei ist ihr bei der Aufstellung des Bauleitplans ein effizienter Umgang mit der Gemeindefläche und somit eine möglichst vielfältige Nutzung der Planungsfläche wichtig.

Ziel und Zweck der Planung ist eine kostengünstige und effiziente Energieerzeugung durch regenerative Energien:

In den Anfangsjahren der Photovoltaik waren hohe garantierte Einspeisevergütungen von fast 60 Cent pro Kilowattstunde notwendig, um Anlagen wirtschaftlich betreiben zu können. Diese Anschubfinanzierung hat sich mittlerweile dahingehend ausgezahlt, dass durch die steigende Zahl der Installationen die Preise und damit die Entstehungskosten massiv gesunken sind. Heute ist es möglich mit modernen Freiflächenanlagen elektrische Energie für unter 5 Cent pro Kilowattstunde und damit für weniger als 10 % der ursprünglichen Kosten zu erzeugen.

Strom „aus der Steckdose“ kostet den Endverbraucher aufgrund von zahlreichen Umlagen derzeit ca. 30 Cent pro Kilowattstunde. Für einen ehrlichen Vergleich sind aber die tatsächlichen Großhandelspreise heranzuziehen. Diese werden an den Strombörsen in Leipzig und Paris ermittelt und bewegen sich derzeit zwischen 4 und 5,5 Cent. Strom aus Freiflächenanlagen ist damit nahezu marktfähig. Um die Ziele der Preisgünstigkeit und Effizienz erreichen zu können, ist eine Ausweisung von entsprechenden Flächengrößen notwendig.

Landwirtschaft

Ziel und Zweck der Planung ist es auch, weiterhin eine landwirtschaftliche Nutzung der Fläche gewährleisten zu können:

Die Pflege der Solarparkflächen soll durch Schafbeweidung erfolgen. Der Vorhabenträger, der derzeit deutschlandweit ca. 400 Hektar Solarparkfläche beweidet lässt, hat hierzu mit den zuständigen Schäfern spezielle Beweidungskonzepte entwickelt. Neben der Nutzung zur Energiegewinnung ist damit auch eine landwirtschaftliche Nutzung der Flächen möglich. Die Überschirmung von Teilen der Flächen mit Solarmodulen führt lediglich zu einer Reduzierung des Aufwuchses von 20 %. Für die parallele Nutzung der Flächen für Photovoltaik und Landwirtschaft wurde der Begriff Agrophotovoltaik geprägt. Das Mittel „Beweidung“ zur Zielerreichung der landwirtschaftlichen Parallelnutzung soll in der Planung festgeschrieben werden.



Abbildung 3: Schafbeweidung im Solarpark

Natur- und Artenschutz



Abbildung 4: Artenreichere Bestandsfläche

Ziel und Zweck der Planung ist ein aktiver Beitrag zum Natur- und Artenschutz:

Die tatsächliche Flächenversiegelung (Rammfundamente) durch Freiflächenanlagen liegt bei unter 0,1 % der Fläche. Abgesehen vom Eingriff in das Landschaftsbild, welcher jedoch bei sorgfältiger Flächenauswahl zu bewältigen ist, verfolgt die vorliegende Planung das Ziel einer Bereicherung der Natur. Unter und zwischen den Solarmodulen soll extensives Grünland entstehen, das die Fläche im Vergleich zur intensiven Vornutzung deutlich aufwertet. Die Flächen können sich über eine Dauer von mindestens 20 Jahren erholen und werden durch sonstige Maßnahmen, wie Insektenhotels, aufgewertet. Durch die Festsetzung der extensiven Bewirtschaftung wird vermieden, dass Stickstoff, welcher in der Landwirtschaft als Düngemittel auf die Flächen gebracht wird, in Form von Nitrat in das Grund- bzw. Trinkwasser gelangt. Auf der Planungsfläche sollen Strukturen und Habitate für Insekten großflächig gefördert werden. Damit wird sich das Nahrungsangebot, beispielsweise für

Schmetterlinge, Fledermäuse und Vögel, erheblich erhöhen. Die Lebensbedingungen für Flora und

Fauna werden sich gegenüber der bisherigen intensiven Nutzung von Jahr zu Jahr verbessern. Durch den Verzicht auf Düngemittel und Pestizide sowie der bereichsweisen Verwendung von artenreichem Saatgut, entwickeln sich so innerhalb von wenigen Jahren artenreiche Bestände.

Als weiteres Ziel hat die Gemeinde ausgegeben, dass die Projektrealisierung durch einen zuverlässigen Vorhabenträger erfolgen und der Gemeinde weder durch Planung noch Bau Kosten entstehen sollen. Hierzu wird ein Durchführungsvertrag mit dem Vorhabenträger abgeschlossen.

Mit dem Aufstellungsbeschluss des vorhabenbezogenen Bebauungsplanes sowie den Änderungsbeschluss des Flächennutzungsplanes des Rates wurde die Voraussetzung für die Bauleitpläne geschaffen.

2.2 Beschreibung des Plangebietes

Die Lage und der Umgriff des Plangebiets sind der Planzeichnung zu entnehmen. Das Gebiet des Solarparks liegt etwa 300 m südwestlich der Ortschaft Weikerstetten in der Gemeinde Königheim. Die Flächen werden derzeit intensiv landwirtschaftlich genutzt. Die Flächen innerhalb des Plangebiets stehen durch einen langjährigen Pachtvertrag mit den Grundstückseigentümern für die Realisierung des Solarparks zur Verfügung. Die Erschließung des Plangebiets erfolgt über die im Vorhaben- und Erschließungsplan abgebildeten Zufahrten. Der abgestimmte Vorhaben- und Erschließungsplan gemäß § 12 BauGB ist Bestandteil des vorhabenbezogenen Bebauungsplans.

2.3 Flächenbilanz

Tabelle 1: Übersicht der Flächengrößen

Flächentyp	Fläche [m ²]	Prozent [%]
Sondergebiet	114.893	78,6
Grünflächen	28.687	19,6
Sonstige Flächen	2.562	1,8
Flächen gesamter Geltungsbereich	146.141	100
Ausgleichsflächenanteil zu Sondergebiet		13,0

2.4 Rechtliche Rahmenbedingungen und Planerische Ausgangssituation

2.4.1 Klimaschutz

Klimaschutz Bund: Zentrales Ziel der deutschen Klimaschutzpolitik ist die Minderung von Treibhausgasemissionen. Deutschland hat sich zum Ziel gesetzt, seine nationalen Treibhausgasemissionen bis 2020 um 40 Prozent und bis 2050 um 80 bis 95 Prozent unter das Niveau von 1990 zu reduzieren. Diese Ziele wurden bereits mit dem Integrierten Energie- und Klimaprogramm (IEKP) der Bundesregierung beschlossen (BMWi 2019).

Klimaschutz Land: Auch das Bundesland Baden-Württemberg setzt sich zum Ziel die Treibhausgasemissionen zu verringern. In Anlehnung an das Europäische Minderungsziel, die Treibhausgas-Emissionen bis 2050 um 80 bis 95 Prozent zu reduzieren, strebt Baden-Württemberg an, bis 2050 die Treibhausgasemissionen um 90 Prozent zu senken (BMU 2016).

Das Vorhaben entspricht den Zielen der Klimapolitik auf Bundes- und Landesebene.

2.4.2 Baugesetzbuch (BauGB)

BauGB § 1 Abs. 5: *„Die Bauleitpläne sollen eine nachhaltige städtebauliche Entwicklung, die die sozialen, wirtschaftlichen und umweltschützenden Anforderungen auch in Verantwortung gegenüber künftigen Generationen miteinander in Einklang bringt, und eine dem Wohl der Allgemeinheit dienende sozialgerechte Bodennutzung unter Berücksichtigung der Wohnbedürfnisse der Bevölkerung gewährleisten. Sie sollen dazu beitragen, eine menschenwürdige Umwelt zu sichern, die natürlichen Lebensgrundlagen zu schützen und zu entwickeln sowie den Klimaschutz und die Klimaanpassung, insbesondere auch in der Stadtentwicklung, zu fördern, sowie die städtebauliche Gestalt und das Orts- und Landschaftsbild baukulturell zu erhalten und zu entwickeln. Hierzu soll die städtebauliche Entwicklung vorrangig durch Maßnahmen der Innenentwicklung erfolgen.“*

BauGB § 1a Abs. 5: *„Den Erfordernissen des Klimaschutzes soll sowohl durch Maßnahmen, die dem Klimawandel entgegenwirken, als auch durch solche, die der Anpassung an den Klimawandel dienen, Rechnung getragen werden. Der Grundsatz nach Satz 1 ist in der Abwägung nach § 1 Absatz 7 zu berücksichtigen.“*

BauGB § 5 Abs. 2 Nr. 2 b): *„Im Flächennutzungsplan können insbesondere dargestellt werden: die Ausstattung des Gemeindegebiets mit Anlagen, Einrichtungen und sonstigen Maßnahmen, die dem Klimawandel entgegenwirken, insbesondere zur dezentralen und zentralen Erzeugung, Verteilung, Nutzung oder Speicherung von Strom, Wärme oder Kälte aus erneuerbaren Energien oder Kraft-Wärme-Kopplung.“*

Das Vorhaben entspricht den im Baugesetzbuch festgelegten Zielen zum Klimaschutz.

2.4.3 Erneuerbare-Energien-Gesetz (EEG)

EEG § 1 Abs. 1: *„Zweck dieses Gesetzes ist es, insbesondere im Interesse des Klima- und Umweltschutzes eine nachhaltige Entwicklung der Energieversorgung zu ermöglichen, die volkswirtschaftlichen Kosten der Energieversorgung auch durch die Einbeziehung langfristiger externer Effekte zu verringern, fossile Energieressourcen zu schonen und die Weiterentwicklung von Technologien zur Erzeugung von Strom aus erneuerbaren Energien zu fördern.“*

EEG § 1 Abs. 2: *„Ziel dieses Gesetzes ist es, den Anteil des aus erneuerbaren Energien erzeugten Stroms am Bruttostromverbrauch zu steigern auf [...] mindestens 80 Prozent bis zum Jahr 2050. Dieser Ausbau soll stetig, kosteneffizient und netzverträglich erfolgen.“*

EEG § 37 Abs. 1 Nr. 3 h) und i): Eine Anlage zur Erzeugung von Strom aus solarer Strahlungsenergie ist förderfähig, wenn die Anlage auf einer Fläche geplant wird, *„deren Flurstücke zum Zeitpunkt des Beschlusses über die Aufstellung oder Änderung des Bebauungsplanes als Ackerland“* [und] *„Grünland genutzt worden sind und in einem benachteiligten Gebiet lagen.“*

EEG § 37c Abs. 2: *„Die Landesregierungen werden ermächtigt, durch Rechtsverordnung zu regeln, dass Gebote für Freiflächenanlagen auf Flächen nach § 37 Absatz 1 Nummer 3 Buchstabe h oder i in ihrem Landesgebiet beaufschlagt werden können.“*

Das EEG 2017 räumte den Ländern erstmals die Möglichkeit ein, die Flächenkulisse für die Errichtung von Freiflächenphotovoltaikanlagen um Acker- und Grünlandflächen in landwirtschaftlich benachteiligten Gebieten zu erweitern (Länderöffnungsklausel). Die Landesregierung von Baden-Württemberg hat dies am 07.03.2017 mit der Verabschiedung der Freiflächenöffnungsverordnung beschlossen. Das Plangebiet liegt gemäß dem EU-Landwirtschaftsrecht innerhalb eines benachteiligten Gebiets. Landwirtschaftlich benachteiligte Gebiete werden von der EU definiert. Generell sind damit Berggebiete und Gebiete gemeint, in denen auf Grund ungünstiger Standort- oder Produktionsbedingungen die Aufgabe der Landbewirtschaftung droht. Das Vorhaben entspricht somit

dem Willen der Landesregierung von Baden-Württemberg und den im Erneuerbare-Energien-Gesetz festgelegten Zielen zum Klimaschutz und zur Förderung von Anlagen zur Erzeugung von Strom aus solarer Strahlungsenergie.

2.4.4 Landesentwicklungsplan Baden-Württemberg (LEP) (2002):

LEP 4.2 Energieversorgung

4.2.2 (Z): *„Zur langfristigen Sicherung der Energieversorgung ist auf einen sparsamen Verbrauch fossiler Energieträger, eine verstärkte Nutzung regenerativer Energien sowie auf den Einsatz moderner Anlagen und Technologien mit hohem Wirkungsgrad hinzuwirken. Eine umweltverträgliche Energiegewinnung, eine preisgünstige und umweltgerechte Versorgung der Bevölkerung und die energiewirtschaftlichen Voraussetzungen für die Wettbewerbsfähigkeit der heimischen Wirtschaft sind sicherzustellen.“*

LEP 4.2.5 (G): *„Für die Stromerzeugung sollen verstärkt regenerierbare Energien wie Wasserkraft, Windkraft und Solarenergie, Biomasse, Biogas und Holz sowie die Erdwärme genutzt werden. Der Einsatz moderner, leistungsstarker Technologien zur Nutzung regenerierbarer Energien soll gefördert werden.“*

Das Vorhaben entspricht den im LEP festgelegten Grundsätzen zur Energieversorgung.

LEP 2.4 Ländlicher Raum

2.4.2.5 (Z): *„Zum Schutz der ökologischen Ressourcen, für Zwecke der Erholung und für land- und forstwirtschaftliche Nutzungen sind ausreichend Freiräume zu sichern.“*

LEP 5.1 Freiraumverbund und Landschaftsentwicklung

5.1.1 (G) *„Die natürlichen Lebensgrundlagen sind zu schützen. Die Naturgüter Boden, Wasser, Luft und Klima sowie die Tier- und Pflanzenwelt sind in Bestand, Regenerationsfähigkeit, Funktion und Zusammenwirken dauerhaft zu sichern oder wiederherzustellen.“*

LEP 5.3 Landwirtschaft, Forstwirtschaft

5.3.2 (Z): *„Die für eine land- und forstwirtschaftliche Nutzung gut geeigneten Böden und Standorte, die eine ökonomisch und ökologisch effiziente Produktion ermöglichen, sollen als zentrale Produktionsgrundlage geschont werden; sie dürfen nur in unabweisbar notwendigem Umfang für andere Nutzungen vorgesehen werden. Die Bodengüte ist dauerhaft zu bewahren.“*

Durch die geplante Anlage wird nur ein sehr geringer Teil der Flächen vollständig versiegelt. Die Module werden über eine Aufständering punktuell im Untergrund befestigt. Unter und zwischen den Modulen wird extensives Grünland entwickelt, das weiterhin landwirtschaftlich (Beweidung) genutzt wird. Die Flächen werden somit der Landwirtschaft nicht vollständig entzogen, zumal nach Aufgabe der Nutzung als Solarpark die landwirtschaftliche Nutzung wieder vollständig aufgenommen werden könnte. Das Vorhaben entspricht somit den Grundsätzen 2.4.2.5 und 5.3.2. Die ökologische Ressource Boden bleibt erhalten und wird durch die Umwandlung des Ackerlandes in extensives Grünland zusätzlich vor Bodenerosion und dem Eintrag von Dünge- und Pestizidmitteln geschützt. Das Vorhaben entspricht dem Grundsatz 5.1.1.

2.4.5 Regionalplan (RP)

Im Regionalplan der Region Heilbronn-Franken (Regionalverband Heilbronn-Franken 2006) ist folgendes Leitbild für die Region festgesetzt:

(5) Umwelt und Energie: *„Natur und Umwelt der Region sollen als gesunder und charakteristischer Lebensraum für die Menschen sowie für die Tier- und Pflanzenwelt nachhaltig entwickelt werden. In der Region Heilbronn-Franken ist die verantwortungsbewusste Energienutzung zu fördern. Eine möglichst umweltverträgliche Endenergiegewinnung, u.a. durch regenerative Energie, ist anzustreben. [...] Regional ist der imagefördernde Umgang mit dem Thema «Energie» positiv aufzunehmen. Der Einsatz*

regenerativer Energien, z.B. der Sonnenenergie und energiespeichernden nachwachsenden Rohstoffen, ist sinnvoll zu fördern.“

Weiterhin finden sich im Regionalplan folgende Ziele (Z), Grundsätze (G) und Nachrichtliche Übernahmen (N):

RP 1.1 Nachhaltigkeit als Leitvorstellung (G): *„Die Entwicklung der Region ist am Prinzip der Nachhaltigkeit nach den Zielen und Grundsätzen des Landesentwicklungsplans 2002 Baden-Württemberg auszurichten. Bei der Befriedigung der sozialen und wirtschaftlichen Ansprüche an den Raum sind die natürlichen Lebensgrundlagen zu schützen, ein hohes Maß an Lebens- und Umweltqualität anzustreben und angemessene Gestaltungsmöglichkeiten für künftige Generationen offen zu halten.“*

RP 4.2.1 Grundsätze zum Einsatz von Energie G (1): *„Energieerzeugung und -verbrauch in der Region Heilbronn-Franken sind an den längerfristigen Zielsetzungen der Versorgungssicherheit, Umweltverträglichkeit und Wirtschaftlichkeit auszurichten.“*

G (2) *Der Einsatz von Energie in der Stromerzeugung, bei der Wärmeerzeugung von Privathaushalten und Industrie sowie im Verkehr ist am Ziel einer Reduzierung des CO₂-Ausstoßes durch fossile Energieträger zu orientieren.*

N (3) *Die Energieversorgung ist so ausbauen, dass ein ausgewogenes, bedarfsgerechtes und langfristig gesichertes Energieangebot zur Verfügung steht. Auch kleinere regionale Energiequellen sind zu nutzen.*

N (4) *Eine umweltverträgliche Energiegewinnung mit schonender Nutzung der natürlichen Ressourcen und geringer Umweltbelastung sowie eine preisgünstige Versorgung der Bevölkerung mit geringer Umweltbelastung beim Energieverbrauch sind sicherzustellen.*

N (5) *Zur langfristigen Sicherung der Energieversorgung ist auf einen vielfältigen Energieträgermix mit sparsamem Verbrauch fossiler Energieträger, eine verstärkte Nutzung regenerativer Energien sowie einem Einsatz moderner Anlagen und Technologien mit hohem Wirkungsgrad hinzuwirken.“*

Der geplante Solarpark ist mit den vorgenannten Zielen und Grundsätzen des Regionalplans vereinbar. Eine PV-Freiflächenanlage bietet die Möglichkeit auf der Fläche, neben einer emissionsfreien Stromerzeugung, eine naturverträgliche, extensive Landwirtschaft zu betreiben sowie ökologische Qualität der Fläche und den Naturschutz zu fördern. Die Nutzung kleinerer, regionaler Energiequellen und die preisgünstige Versorgung werden mit der geplanten Anlage vorangetrieben.

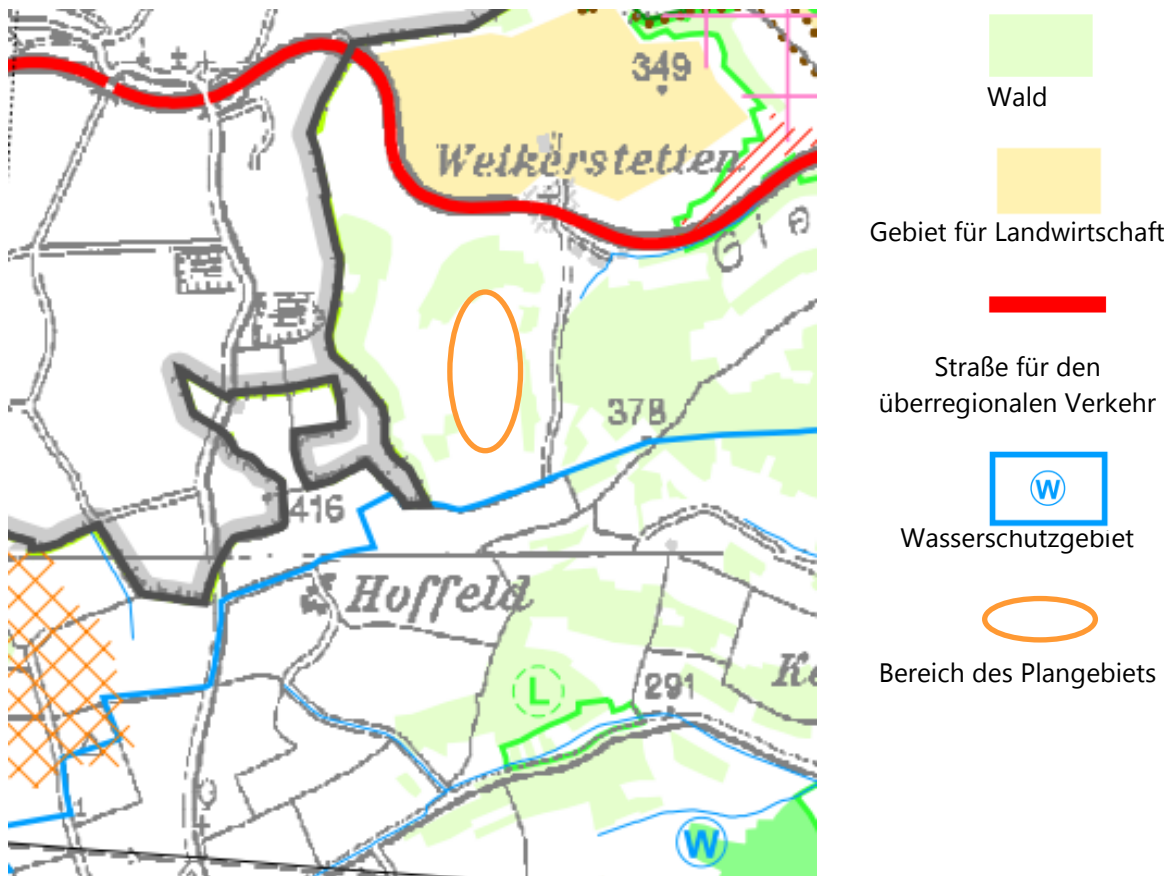


Abbildung 5: Ausschnitt aus dem Regionalplan Heilbronn-Franken (2006)

Der Regionalplan macht zum Plangebiet keine expliziten Aussagen.

2.4.6 Flächennutzungsplan (FNP)

Der Flächennutzungsplan wird im Zuge des Parallelverfahrens innerhalb des Planungsgebiets von einer landwirtschaftlichen Fläche in eine Sonderbaufläche mit Zweckbestimmung „Photovoltaik“ geändert.

Der weiteren baulichen Entwicklung des Gebietes der Verwaltungsgemeinschaft wird durch die Errichtung der Solaranlage nichts im Wege stehen. Vielmehr ergeben sich durch die Anlage des Solarparks Möglichkeiten, die Flächen einer vorübergehenden energiebringenden, baulichen Nutzung zuzuführen und gleichzeitig die ökologische Wertigkeit des Gebietes zu steigern.

Der Planbereich bietet u. a. aufgrund der Topographie, Sonneneinstrahlung, Flächengröße und Zugänglichkeit hervorragende Bedingungen für die Errichtung einer Freiflächenanlage.

Nach dem Rückbau des Solarparks steht einer erneuten intensiven landwirtschaftlichen Nutzung nichts im Wege, da die zwischenzeitliche Nutzung als Solarpark durch einen Vertrag im Sinne des § 14 BNatschG erfolgt.

2.4.7 Flurbilanz Baden Württemberg

In der Flurbilanz Baden-Württembergs sind die nördlichen, südlichen und östlichen Bereiche des Plangebiets als Grenzfläche und die mittleren als Vorrangfläche 2 eingestuft. Die Wirtschaftsfunktionenkarte der Flurbilanz Baden-Württemberg stuft die gesamte Fläche als Vorrangflur II (überwiegend landbauwürdige Flächen, Fremdnutzungen sollten ausgeschlossen bleiben) ein, wie auch der größte Teil des Gemeindegebiets. (S. Umweltbericht 2.1.1)

2.4.8 Kriterienkatalog der Gemeinde Königheim

Um einen geregelten und sinnvollen Ausbau der Photovoltaik im Gemeindegebiet zu gewährleisten, hat die Gemeinde Königheim einen Kriterienkatalog zur Bewertung konkreter Anfragen zu PV-Freiflächenanlagen erstellt. Anhand des Kriterienkatalogs wurde im Vorfeld eine Bewertung des Standorts des Plangebiets durchgeführt und eine Auswahl aus verschiedenen Projektanträgen getroffen. Die Bewertung zeigt, dass sich die Fläche ideal für die Errichtung einer PV-Freiflächenanlage eignet und die Planung mit allen Kriterien des Kriterienkatalogs vereinbar ist.

3. Auswirkungen des Bauleitplans

3.1 Positive Außenwirkung

Der Ausbau erneuerbarer Energien ist in Zeiten der aktuellen Klimadiskussion alternativlos. Unabhängig davon wirken Photovoltaikanlagen in der öffentlichen Wahrnehmung sehr positiv.

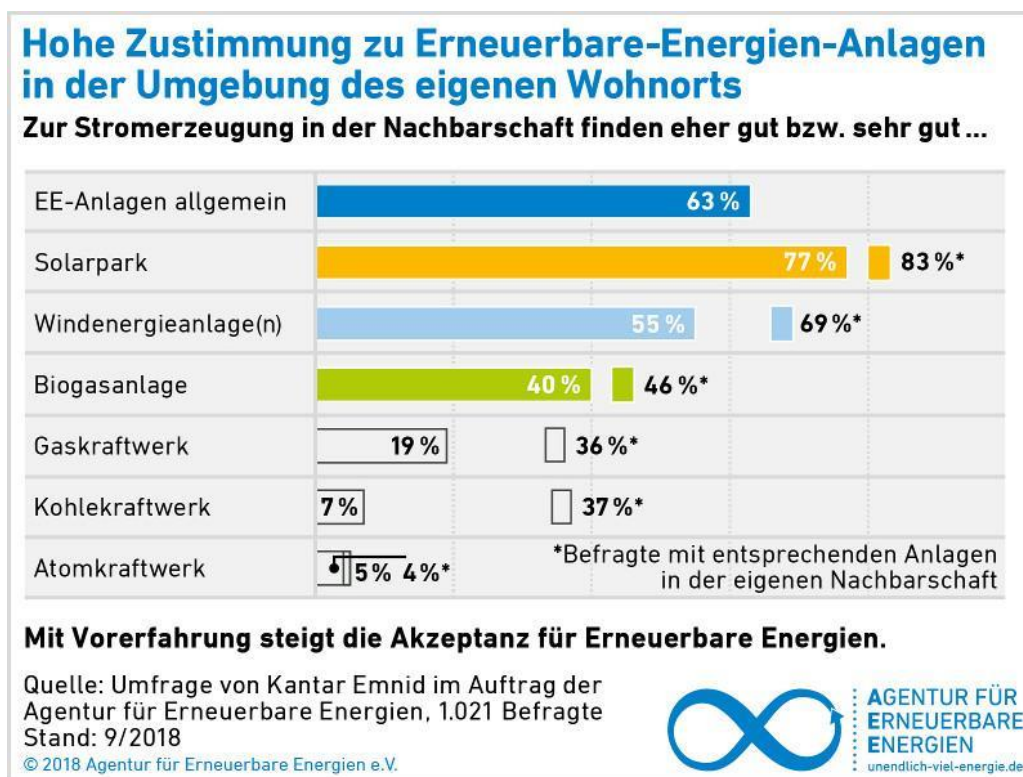


Abbildung 6: Akzeptanz von erneuerbaren Energien in der Bevölkerung (Quelle: Agentur für Erneuerbare Energien e.V. 2018, <https://www.unendlich-viel-energie.de/klares-bekanntnis-der-deutschen-bevoelkerung-zu-erneuerbaren-energien>)


Auch medial werden erneuerbare Energien in der Regel positiv bewertet. Hierzu ist exemplarisch ein Bericht aus der Bayerischen Staatszeitung über die Sitzgemeinde des Vorhabenträgers abgedruckt:

Die 1800-Einwohner-Gemeinde in Schwaben erzeugt die neunfache Menge des Eigenverbrauchs an Strom

Sielenbach führt bei der Energiewende

Mehr Strom erzeugen, als man selbst verbraucht, energiewirtschaftlich autark sein: Wohl kaum eine andere bayerische Gemeinde verkörpert den Traum der Energiewende so erfolgreich wie das 1800 Einwohner zählende Sielenbach im Landkreis Aichach-Friedberg. Bürgermeister Martin Echter (68, parteifrei) hat allen Grund zur Freude: Bald produzieren sie dort das Neunfache ihres eigenen Verbrauchs. Dieser Tage wurde das fünfte Wärmenetz in Betrieb genommen. 16,5 Kilometer lang ist das komplette Netz, „die Gemeinde ist fast ölfrei“, freut sich der Bürgermeister.

Alles begann vor rund 40 Jahren mit dem Landwirt Sepp Bichler. Er montierte damals die ersten Solarmodule auf sein Stadldach – was anfangs keiner im Ort ernst nehmen wollte. Wer heute durch die Gemeinde fährt, der findet kaum noch ein Dach, das nicht



Martin Echter ist seit knapp 18 Jahren Bürgermeister von Sielenbach. Zur nächsten Kommunalwahl im Frühjahr 2020 hört er auf. FOTO ROBERT EDLER

mit Photovoltaik bestückt ist. Fast 200 Anlagen sind in der Kommune am Netz. Hinzu kommen zwei Windräder und diverse Biogasanlagen, die obendrein den positiven Nebeneffekt haben, auch die Abwärme der Stromerzeugung nutzen zu können.

Ergänzend dazu werden aktuell noch zwei Solarparks gebaut. Das Projekt der Energiebauern soll eine jährliche Leistung von 6,5 Megawatt erreichen. Damit würde die Einspeisung gegenüber dem Verbrauch um das Neunfache steigen. Im sogenannten Burgstall, ei-

ner Fläche, die zwischen Sielenbach und Gansbach an der Straße nach Klinging liegt, sollen auf einer elf Hektar großen Fläche etwa 50 bis 60 Prozent mit Solarmodulen überbaut werden. Je nach Topografie des Geländes werden die Module eine Bauhöhe von bis zu 3,20 Metern haben. Wegen der verwendeten Rammtechnik gibt es auch praktisch keine Bodenversiegelung – kein unwichtiges Argument in der heutigen Zeit. In 20 bis 30 Jahren kann dann theoretisch alles problemlos zurückgebaut werden.

Momentan speisen die Sielenbacher jährlich rund 19 Millionen Kilowattstunden ins Netz ein und entnehmen daraus etwa 4,2 Millionen Kilowattstunden. Nach Fertigstellung der neuen Anlagen soll die Produktion dann auf 38,6 Millionen Kilowattstunden jährlich gesteigert werden.

> ANDRÉ PAUL

Abbildung 7: Positiver Zeitungsbericht zur Solarenergie (Quelle: Bayerische Staatszeitung)

Von der aktuellen Planung ist in jedem Fall eine positive Außenwirkung zu erwarten.

3.2 Klimaschutz

Auslöser und Folgen des Klimawandels sind mittlerweile identifiziert. Es geht dabei längst nicht nur um den Sektor der Energiewirtschaft, der mit ca. 40 % aus erneuerbaren Energien auf einem guten Weg ist. Für die Bereiche Industrie, Verkehr und Wohnen wird eine Dekarbonisierung nur gelingen, wenn auch hier der massive Einsatz von erneuerbarem Strom gelingt.

Derzeit werden in Deutschland laut Umweltbundesamt (2019) pro Kopf und Jahr etwa 11.600 Kilogramm CO₂ verantwortet. Auf Basis des aktuellen Energiemixes in Deutschland erreicht eine Photovoltaikanlage mit einer elektrischen Leistung von einem Megawatt eine CO₂ Vermeidung von ca. 675.000 Kilogramm pro Jahr. Diese entspricht der CO₂-Bilanz von 58 Bundesbürgern. Der Solarpark wird einen wichtigen Beitrag zur Dekarbonisierung leisten. Aufgrund der aktuell ausgesprochen kritischen Lage im Bereich des Klimaschutzes soll dieser Punkt in der Abwägung hoch gewichtet werden.

3.3 Kosten

Der Vorhabenträger verpflichtet sich zur vollumfänglichen Übernahme von Kosten, die im Zuge der Bauleitplanverfahren z. B. durch die Erbringung von Planungsleistungen, Erstellung von Gutachten und Umweltberichten anfallen. Weiterhin verpflichtet sich der Vorhabenträger zur Übernahme sämtlicher Kosten für Erschließungs-, Ausgleichs- und Ersatzmaßnahmen, die sich aus dem vorhabenbezogenen Bebauungsplan ergeben. Negative finanzielle Auswirkungen für die Gemeinde werden daher ausgeschlossen.

3.4 Erschließung

Die Nutzung der Zufahrt während der Betriebsphase des Solarparks ist gegenüber der bisherigen Nutzung für landwirtschaftlichen Verkehr minimal, da die Photovoltaikanlage elektronisch gesteuert und fernüberwacht wird. Für Standardwartungsarbeiten müssen Servicemitarbeiter mit dem PKW oder Kleinbus nur wenige Male im Jahr zur Anlage fahren. Lediglich beim Bau der Anlage ist mit einem zusätzlichen Verkehrsaufkommen zu rechnen.

Die innerhalb des Plangebiets erforderlichen Zuwegungen werden wasserdurchlässig befestigt.

Abwasser fällt beim Betrieb der Anlage nicht an. Anfallendes Niederschlagswasser wird innerhalb der Anlage versickert. Zwischen den Modulen und aufgrund der Reihenabstände ist ein flächenhaftes Versickern durch die Zwischenräume gewährleistet. Die energetische Erschließung (Stromanschluss) wird der Vorhabenträger selbst und auf eigene Rechnung ausführen.

3.5 Immissionsschutz

Im Umweltbericht erfolgte eine detaillierte Betrachtung in Verbindung mit dem Schutzgut Mensch. Insgesamt sind die Auswirkungen des Vorhabens auf das Schutzgut Mensch als gering zu beurteilen. Die geplante Anlage befindet sich in ausreichendem Abstand zur nächsten Wohnbebauung. Weder in Bezug auf die Gesundheit noch auf die Erholungsfunktion sind erhebliche Beeinträchtigungen zu erwarten.

3.6 Denkmalschutz

Auf der Planfläche befinden sich nach bisherigem Stand keine Bodendenkmäler. Sollten dennoch Bodendenkmäler im Zuge der Durchführung der Baumaßnahme gefunden werden, so besteht die Verpflichtung, diese gemäß § 20 DSchG BW unverzüglich einer Denkmalschutzbehörde anzuzeigen.

3.7 Altlasten

Im Plangebiet sind keine Altlasten bekannt. Sollten dennoch bei Aushubarbeiten Bodenverunreinigungen angetroffen werden, so besteht die Verpflichtung, diese unverzüglich den zuständigen Behörden anzuzeigen.

3.8 Kulturlandschaft

Das Gemeindegebiet ist geprägt von einer landwirtschaftlich und infrastrukturell genutzten Kulturlandschaft. Aufgrund des unausweichlich bedeutenden Handlungsbedarfs für den Klimaschutz ist der Ausbau der erneuerbaren Energien voranzutreiben. Ein Wandel der Kulturlandschaft geht damit einher. Die einseitig geprägte Kulturlandschaft wird durch die Dreifachnutzung des Vorhabens aus Energie, Landwirtschaft und Naturschutz bereichert. Die Auswirkungen durch die technische Überprägung der Fläche gleichen sich im Hinblick auf die Diversifizierung und den Mehrwert als Beitrag zum globalen Klimaschutz aus.

3.9 Landschaftsbild

Die Realisierung des Projektes ist grundsätzlich als Eingriff in das Landschaftsbild zu sehen. Daher wurde bereits im Vorfeld bei der Standortwahl die Verträglichkeit der technischen Überprägung in der Landschaft berücksichtigt. Allgemein lässt sich sagen, dass der Mensch eine strukturreiche Landschaft einer einseitig geprägten Kulturlandschaft vorzieht. Es ist deshalb nicht gewollt die Anlage vollständig hinter einer Eingrünung zu „verstecken“, sondern mit Hilfe von Feldgehölzen in Verbindung mit Blühflächen einen möglichst großen Struktureichtum zu schaffen. Dies hat zudem den positiven Nebeneffekt, dass in der ausgeräumten Kulturlandschaft neue Habitat entstehen können. Die Wahrnehmung von Photovoltaik ist durchaus in der Bevölkerung auch positiv behaftet (s. Kulturlandschaft). Ein Eingriff in das Landschaftsbild, auch aufgrund der sonstig festgesetzten Minimierungsmaßnahmen, erscheint somit als gering und zumutbar.

3.10 Natur und Artenvielfalt

Die Umsetzung des festgesetzten Planungskonzeptes wird sich erkennbar positiv auf Natur und Artenvielfalt auswirken. Durch die Extensivierung der Flächen und den Verzicht auf Pestizide und Düngemittel kann sich der Boden langfristig von der intensiven landwirtschaftlichen Nutzung erholen

und die Bodenfruchtbarkeit sowie die Wasserqualität gesteigert werden. Für viele Pflanzen- und Tierarten wird nachhaltig neuer Lebensraum geschaffen.



Abbildung 8: Artenvielfalt im Solarpark

Ein auf die Fläche abgestimmtes Beweidungskonzept wird die Artenvielfalt der Flora und Fauna im Vergleich zur vorangegangenen intensiven landwirtschaftlichen Nutzung begünstigen und erhöhen.

Durch eine Verpflichtung im Durchführungsvertrag wird zudem gewährleistet, dass keine Lichtverschmutzung von der Anlage ausgeht, da eine Beleuchtung nicht gestattet ist.

3.11 Naturnahe Landwirtschaft

Die Beweidung der Anlage mit Schafen stellt eine effektive und gleichzeitig naturnahe Pflegemöglichkeit dar, um z. B. eine Verschattung der Module zu vermeiden. Der Schäfer kann die eingezäunte Fläche nutzen und Einnahmen durch die Pflegeleistung erzielen. Die Schafe finden unter den Modulen Schutz vor der Witterung. Durch ihre Tritte schaffen sie bereichsweise offene Stellen, wodurch kleinräumige Strukturen entstehen, welche gerne von Tieren und Pflanzen besiedelt werden.



Abbildung 9: Extensive Schafbeweidung im Solarpark

3.12 Ökonomische und fiskalische Auswirkungen

Gemäß Gewerbesteuergesetz erhalten Standortgemeinden von „Anlagen zur Erzeugung von Strom aus solarer Strahlungsenergie“ einen Großteil der Gewerbesteuereinnahmen. Neben den sonstigen positiven Effekten profitiert die Gemeinde daher auch wirtschaftlich von einer Freiflächenphotovoltaikanlage.

3.13 Leitungen

Nach derzeitigem Kenntnisstand sind im Plangebiet keine Leitungen vorhanden.

4. Abwägung

4.1 Abwägung der geprüften Planungsalternativen

Im Umweltbericht werden gemäß BauGB Anlage 1 Punkt 2. d) anderweitige Planungsmöglichkeiten untersucht.

Das Vorhaben entspricht dem politischen Willen der Gemeinde, der Landesregierung Baden-Württemberg und der Bundesregierung, die den Ausbau erneuerbarer Energien auf dafür geeigneten Flächen befürworten, um die gesetzten Klimaschutzziele erreichen zu können.

Von der Bundesregierung geförderte Standorte für Freiflächenanlagen sind Flächen innerhalb des benachteiligten Gebiets - welche seit März 2017 in Baden-Württemberg förderfähig sind -, Flächen innerhalb eines 110 m Streifens entlang von Schienenwegen bzw. Autobahnen und Konversionsflächen.

Die Umsetzung der Energiewende mit der Umstellung auf regenerative Energien und dem Ausbau der Photovoltaik wird von der Gemeinde unterstützt. Als wichtiges Ziel ist dabei die Kosteneffizienz definiert worden. Zur Zielerreichung ist die Ausweisung einer entsprechenden Flächengröße erforderlich. Eine Untersuchung des Gemeindegebietes ergab, dass keine vorbelasteten Standorte (z. B. Deponieflächen) in ausreichender Größe und ausreichendem Abstand zu Siedlungen zur Verfügung stehen, um eine Zielerreichung zu gewährleisten. Daher wurde die potentielle Flächenkulisse um landwirtschaftliche Flächen im benachteiligten Gebiet erweitert. Hierbei ist die Gemeinde besonders auf die Flächenbereitstellung der privaten Grundstückseigentümer angewiesen. Bei dem gegenständlichen Plangebiet handelt es sich um den einzig verfügbaren Standort im Gemeindegebiet zur Umsetzung des Vorhabens. Alternativstandorte sind aktuell nicht vorhanden. Aus Sicht der Gemeinde ist die Planungsfläche für das Vorhaben prädestiniert. Mit der Entwicklung von Grünland entsteht auf der erosionsanfälligen bisherigen Ackerfläche eine dauerhafte Vegetationsdecke, die der Bodenerosion entgegenwirkt. Damit können die Ziele aus der gemeindlichen Flächennutzungsplanung an diesem Standort umgesetzt werden.

Im Hinblick auf die umweltschützenden Belange des § 1a Abs. 2 BauGB ergeben sich für das Vorhaben an anderer Stelle grundsätzlich keine Möglichkeiten zur Nachverdichtung oder der Innenentwicklung bzw. der Nutzung von Konversionsflächen etc. Stattdessen werden bisher landwirtschaftlich genutzte Flächen für das Vorhaben herangezogen. Die Beanspruchung ist aber nur temporär auf 30 Jahre begrenzt und wirkt sich sogar positiv auf den Boden aus. Die in Anspruch genommenen Flächen werden auf das notwendige Maß begrenzt. Alternativen zur Errichtung von großflächigen Photovoltaikanlagen und damit zur Schonung landwirtschaftlicher Produktionsflächen bestehen in der praktischen Umsetzung derzeit nicht.

4.2 Abwägung der Umweltbelange

Wie dem Umweltbericht zu entnehmen ist, sind die Umweltbelange jeweils gering von der Planung beeinträchtigt. Teilweise wird sich die Planung sogar positiv auf einzelne Schutzgüter auswirken. Eine Vielzahl von Vermeidungs- und Minimierungsmaßnahmen kompensieren die Betroffenheit der Umweltbelange weitestgehend. In der Bewertung des Umweltberichtes bleibt einzig der Eingriff in das Landschaftsbild als Beeinträchtigung zurück. Die Gemeinde bewertet den Eingriff in das Landschaftsbild hier jedoch deutlich geringer, als die positiven Auswirkungen der Planung insbesondere auf den Klimaschutz.

4.3 Abwägung der Belange der Landwirtschaft

Aus dem Blickwinkel der intensiven Landwirtschaft mag sich der Gedanke aufdrängen, die gegenständliche Planung würde den Belangen der Landwirtschaft insgesamt entgegenstehen. Landwirtschaft ist jedoch mehr als intensive Bewirtschaftung. Gemäß den Ergebnissen aus dem Volksbegehren „Rettet die Bienen – Baden-Württemberg“ und dem unbedingten politischen Willen soll sich die Landwirtschaft hin zu einer nachhaltigeren Wirtschaftsweise entwickeln. Das in die Planung integrierte Beweidungskonzept lässt eine vollständige landwirtschaftliche Nutzung der Flächen zu. Da die Ertragseinbußen gegenüber einer nicht mit Modulen überstellten extensiven Grünfläche unter 20 % liegen sind die Belange der Landwirtschaft nicht erheblich betroffen und müssen in der Abwägung hinter der positiven Auswirkung einer Dreifachnutzung – Photovoltaik, Landwirtschaft, Naturschutz - zurückstehen. Weiter wurden die landwirtschaftlichen Belange hinsichtlich des Flächenverbrauchs dahingehend berücksichtigt, dass die Größe der festgesetzten Ausgleichsflächen sich am Bedarf des Eingriffes orientiert.

4.4 Abwägung der negativen Auswirkungen

Die Planung hat eine Veränderung des Landschaftsbilds zur Folge. Die grundsätzlich positive Wahrnehmung von Photovoltaik in der Bevölkerung sowie die gewählten Maßnahmen zur Eingliederung minimieren die Beeinträchtigung. Die Gemeinde bewertet den Eingriff in das Landschaftsbild hier deutlich geringer als die positiven Auswirkungen der Planung insbesondere auf den Klimaschutz.

4.5 Abwägung der positiven Auswirkungen

Bei Realisierung des Vorhabens ergeben sich positive Auswirkungen auf zahlreiche Schutzgüter und Belange: Positive Außenwirkung, Natur- und Artenschutz, Klimaschutz, naturnahe Landwirtschaft und Wasserschutz. Insbesondere dem deutlichen Beitrag zum Klimaschutz soll gemäß Umweltbericht bei der Abwägung hohes Gewicht beigemessen werden.

4.6 Abwägung der Ziele und Zwecke der Planung

Dem Ziel einer kostengünstigen und effizienten Energieerzeugung durch regenerative Energien, wird durch die Planung Rechnung getragen.

Dem Ziel einer weiterhin gewährleisteten landwirtschaftlichen Nutzung der Fläche wird durch die Planung Rechnung getragen.

Dem Ziel, einen aktiven Beitrag zum Natur- und Artenschutz zu leisten, wird Rechnung getragen.

Dem Ziel, einer für die Gemeinde kostenneutralen Realisierung durch einen zuverlässigen Vorhabenträger wird durch Abschluss eines Durchführungsvertrags Rechnung getragen.

5. Entwicklung der Planung und zusammenfassende Erklärung

Die zusammenfassende Erklärung soll gemäß § 6 Abs. 5 BauGB Auskunft geben über die Art und Weise, wie die Umweltbelange und die Ergebnisse der Öffentlichkeits- und Behördenbeteiligung bei der Änderung des Flächennutzungsplanes berücksichtigt wurden, und aus welchen Gründen der Plan nach Abwägung mit den geprüften, in Betracht kommenden anderweitigen Planungsmöglichkeiten gewählt wurde.

Mit dem Änderungsbeschluss des Rates am 26.11.2020 wurde die Änderung des Flächennutzungsplanes der vereinbarten Verwaltungsgemeinschaft beschlossen. Es soll eine Sonderbaufläche mit Zweckbestimmung „Photovoltaik“ ausgewiesen werden. Das Verfahren ist wie folgt verlaufen:

Tabelle 2: Übersicht über den Verlauf des Verfahrens

Änderungsbeschluss	26.11.2020
Beteiligung nach § 3. 1 BauGB	15.03.2021 bis 23.04.2021
Beteiligung nach § 4. 1 BauGB	15.03.2021 bis 23.04.2021
Behandlung der eingestellten Abwägungsthemen	17.06.2021
Beteiligung nach § 3. 2 BauGB	13.09.2021 bis 22.10.2021
Beteiligung nach § 4. 2 Bau GB	13.09.2021 bis 22.10.2021

Behandlung der eingestellten Abwägungsthemen	13.04.2022
Feststellungsbeschluss	13.04.2022

Die Änderung des Flächennutzungsplanes wird mit der Genehmigung durch das Landratsamt und der Bekanntmachung durch die vereinbarte Verwaltungsgemeinschaft wirksam.

Gemäß § 2 Abs. 4 BauGB wurde im Rahmen der Aufstellung des vorhabenbezogenen Bebauungsplanes eine Umweltprüfung durchgeführt. Die ermittelten Belange des Umweltschutzes wurden gemäß § 2a BauGB in einem Umweltbericht dargelegt. Als Anlage zum Umweltbericht wurde eine artenschutzrechtliche Beurteilung erarbeitet.

Schutzgut Boden, Geologie, Wasser und Fläche

Mit dem Bau der geplanten Anlage erfolgt eine Umwandlung der Fläche von intensiv genutztem Ackerland hin zu extensivem Grünland. Nur ein sehr geringer Prozentsatz der Fläche wird dabei tatsächlich versiegelt. Die Auswirkungen auf die Schutzgüter werden insgesamt als nicht erheblich beurteilt. Durch das Vorhaben sind sogar positive Auswirkungen auf die Schutzgüter zu erwarten. Die natürlichen Bodenfunktionen bleiben erhalten. Für das Retentionsvermögen des Bodens, den Erosionsschutz auf der Fläche und das Grundwasser sind durch die extensive Nutzung positive Effekte zu erwarten.

Schutzgut Tiere und Pflanzen

Das Planungsgebiet wird derzeit überwiegend intensiv landwirtschaftlich genutzt. Innerhalb des Plangebiets sind keine gesetzlich geschützten Biotope vorhanden. Potenziell können im Planungsgebiet Offenlandarten, wie die Feldlerche vorkommen. Insgesamt werden die Auswirkungen des Vorhabens auf die Schutzgüter Tiere und Pflanzen als nicht erheblich eingestuft. Das geplante Vorhaben wirkt sich zum Teil sogar positiv auf die Schutzgüter aus. Die Extensivierung der Flächen sowie das Beweidungskonzept begünstigen im Vergleich zur vorherigen Nutzung die Artenvielfalt der Flora und Fauna. Verbotstatbestände können bei Umsetzung der Maßnahmen zur Vermeidung nicht erkannt werden.

Schutzgut Luft und Klima

Das Plangebiet besitzt allgemeine Funktionen für das Lokalklima als Frischluftentstehungsgebiet. Eine bedeutende Kaltluftabflussfunktion des Plangebiets ist nicht bekannt. Durch die Aufständigung der Solarmodule ist von einer minimalen Beeinträchtigung des Kleinklimas auszugehen. Potenziell wird die Anlage zu einer Verstärkung des Lokalklimas beitragen. Aufgrund der Tatsache, dass durch die Nutzung der Sonnenenergie andere klima- und umweltbelastende Energieträger eingespart werden können, sind die Auswirkungen auf das Schutzgut Luft und Klima insgesamt sehr positiv zu bewerten.

Schutzgut Landschaftsbild und Erholung

Im Bereich des Plangebiets ist das Landschaftsbild geprägt von der landwirtschaftlichen Flur. Von der Ortschaft Weikerstetten aus wie auch von dem Aussiedlerhof Hoffeld ist die Fläche aufgrund der Topographie nicht einsehbar. Das Plangebiet ist von drei Seiten von Wald- und Gehölzbeständen umgeben. Nach Süden, der einzig offenen Richtung, wird eine Eingrünung die Anlage gut ins Landschaftsbild einbinden.

Insgesamt sind die Auswirkungen des Vorhabens auf das Landschaftsbild, insbesondere aufgrund der Topographie und der bestehenden Waldgebiete, als gering zu beurteilen. Trotz der Veränderung der Landschaft durch das Vorhaben trägt diese nicht zu einer negativen Wahrnehmung des Landschaftsbildes bei, da Photovoltaik im Allgemeinen eine sehr hohe positive Resonanz in der

Bevölkerung hervorruft. Die vorgesehene Ausgleichsfläche wirkt sich durch eine Strukturanreicherung positiv auf die Landschaft aus.

Schutzgut Mensch

Die nächstgelegene Wohnbebauung befindet sich in einer Entfernung von mindestens 290 m zu der geplanten Anlage. Störungen und Beeinflussungen durch Lichtreflexionen sind als Ergebnis der Untersuchung sowie der Lage und der Topographie nicht zu erwarten und auszuschließen. Lärmbelästigungen durch Nebenanlagen der Photovoltaikanlage sind aufgrund der Entfernung zu nächstgelegenen Wohnbebauungen ebenfalls auszuschließen. Insgesamt sind die Auswirkungen des Vorhabens auf das Schutzgut Mensch als gering zu beurteilen. Weder in Bezug auf die Gesundheit noch auf die Erholungsfunktion sind erhebliche Beeinträchtigungen zu erwarten. Im größeren Kontext betrachtet ist das Vorhaben als Beitrag zum globalen Klimaschutz für die Bevölkerung von besonderer Bedeutung.

Schutzgut Kultur- und Sachgüter

Nach derzeitigem Kenntnisstand sind im Plangebiet keine Kultur- und Sachgüter vorhanden. Sollten Bodendenkmäler im Zuge der Durchführung der Baumaßnahme gefunden werden, so besteht die Verpflichtung, diese unverzüglich einer Denkmalschutzbehörde anzuzeigen.

Berücksichtigung der Ergebnisse der Öffentlichkeitsbeteiligung

Die Beteiligung der Öffentlichkeit fand durch Bekanntmachung und öffentliche Auslegung der Planentwürfe in folgenden Zeiträumen statt:

- nach § 3 Abs. 1 BauGB: 15.03.2021 bis 23.04.2021
- nach § 3 Abs. 2 Bau GB: 13.09.2021 bis 22.10.2021

Im Rahmen der Beteiligung der Öffentlichkeit nach § 3 Abs.1 BauGB gingen keine Stellungnahmen ein.

Berücksichtigung der Ergebnisse der Behördenbeteiligung

Die Beteiligung der in ihrem Aufgabenbereich berührten Behörden und Träger öffentlicher Belange sowie Nachbargemeinden fand durch Zusendung der Unterlagen in folgenden Zeiträumen statt:

- nach § 4 Abs. 1 BauGB: mit Anschreiben vom 15.03.2021 bis 23.04.2021
- nach § 4 Abs 2 BauGB: mit Anschreiben vom 13.09.2021 bis 22.10.2021

Folgende Einwände von Seiten Träger öffentlicher Belange wurden in die Planunterlagen eingearbeitet.

Die **Abteilung Natur- und Landschaftsschutz des Landratsamts Main-Tauber-Kreis** hat die Darstellung, Umsetzung und Sicherung der erarbeiteten Ausgleichs- und CEF-Maßnahmen gefordert. Dies wurde umgesetzt.

Gemäß Stellungnahmen der **Abteilung Forstwirtschaft des Landratsamts Main-Tauber-Kreis** wurde eine Regelung in den Durchführungsvertrag aufgenommen, in dem durch den Vorhabenträger ein Haftungsausschluss gegenüber den Waldeigentümern erklärt wird.

Gemäß Stellungnahme der **Abteilung Wirtschaft und Infrastruktur des Regierungspräsidiums Stuttgart** wurde die Flurbilanz in die Begründung und den Umweltbericht aufgenommen und die Definition des Begriffs „benachteiligte Gebiete“ korrigiert. Die Aufnahme der Flurbilanz in die

Planunterlagen wurde auch von der **Abteilung Landwirtschaft des Landkreises Main-Tauber-Kreis** angeregt.

Der geotechnische Hinweis des **Landesamts für Geologie, Rohstoffe und Bergbau des Regierungspräsidiums Freiburg** zur Lage des Plangebiets im Verbreitungsbereich von Gesteinen der Meißner-Formation wurde in die Planunterlagen aufgenommen. Zum soll sichergestellt werden, dass es zu keiner nachteiligen Veränderung der Grundwasserqualität kommen kann. Dies wird über die Baustellenordnung sichergestellt.

6. Literatur

- BauGB (Baugesetzbuch) (1960):** Gesetz. Herausgegeben von: Bundesministerium der Justiz und Verbraucherschutz. Online verfügbar unter: <https://www.gesetze-im-internet.de/bbaug/index.html#BJNR003410960BJNE003709116> (November 2019)
- DSchG BW (Denkmalschutzgesetz Baden-Württemberg) (1983):** Gesetz zum Schutz der Kulturdenkmale (Denkmalschutzgesetz – DSchG) in der Fassung vom 06. Dezember 1983. Letzte berücksichtigte Änderung: § 3 geändert durch Artikel 37 der Verordnung vom 23. Februar 2017 (GBl. S. 99, 104). Herausgegeben von: Landesrecht BW Bürgerservice. Online verfügbar unter: <http://www.landesrecht-bw.de/jportal/?quelle=jlink&query=DSchG+BW&psml=bsbawueprod.psml&max=true&aiz=true#jlr-DSchGBW1983pG1> (März 2020)
- BayKompV (Bayerische Kompensationsverordnung) (2013):** Verordnung über die Kompensation von Eingriffen in Natur und Landschaft. Herausgegeben von: Bayerische Staatskanzlei. Online verfügbar unter: <https://www.gesetze-bayern.de/Content/Document/BayKompV>true> (November 2019)
- BMU (Bundesministerium für Umwelt, Naturschutz und nukleare Sicherheit) (2016):** Aktionsprogramm Klimaschutz - Länder. Baden-Württemberg. Online verfügbar unter: https://www.bmu.de/fileadmin/Daten_BMU/Download_PDF/Aktionsprogramm_Klimaschutz/aender_bw_16_bf.pdf (März 2020)
- BMU (Bundesministerium für Umwelt, Naturschutz und nukleare Sicherheit) (2019):** Klimaschutzprogramm 2030 zur Umsetzung des Klimaschutzplans 2050. Stand 08.10.2019. Online verfügbar unter: <https://www.bmu.de/download/klimaschutzprogramm-2030-zur-umsetzung-des-klimaschutzplans-2050/> (November 2019)
- BMWI (Bundesministerium für Wirtschaft und Energie) (2019):** Deutsche Klimaschutzpolitik. Online verfügbar unter: <https://www.bmwi.de/Redaktion/DE/Artikel/Industrie/klimaschutz-deutsche-klimaschutzpolitik.html> (November 2019)
- BNatSchG (Bundesnaturschutzgesetz) (2009):** Gesetz über Naturschutz und Landschaftspflege. Herausgegeben von: Bundesministerium der Justiz und Verbraucherschutz. Online verfügbar unter: https://www.gesetze-im-internet.de/bnatschg_2009/index.html (November 2019)
- Climatic Research Unit (2013):** Global Temperature Record. Erstellt von: Phil Jones. Online verfügbar unter: <https://crudata.uea.ac.uk/cru/info/warming/> (November 2019)
- EEG (Erneuerbare-Energien-Gesetz) (2014):** Gesetz für den Ausbau erneuerbarer Energien. Herausgegeben von: Bundesministerium der Justiz und Verbraucherschutz. Online verfügbar unter: https://www.gesetze-im-internet.de/eeg_2014/index.html#BJNR106610014BJNE000201123 (November 2019)
- FFÖ-VO (Freiflächenöffnungsverordnung) (2017):** Verordnung der Landesregierung zur Öffnung der Ausschreibung für Photovoltaik-Freiflächenanlagen für Gebote auf Acker- und Grünlandflächen in benachteiligten Gebieten vom 07. März 2017. Herausgegeben von: Landesrecht BW Bürgerservice. Online verfügbar unter: <http://www.landesrecht-bw.de/jportal/?quelle=jlink&query=PhotFFA%C3%96V+BW&psml=bsbawueprod.psml&max=true&aiz=true> (April 2020)
- LEP (Landesentwicklungsplan Baden-Württemberg) (2002):** Verordnung. Herausgegeben von: Wirtschaftsministerium Baden-Württemberg. Online verfügbar unter: https://vm.baden-wuerttemberg.de/fileadmin/redaktion/m-mvi/intern/Dateien/Brosch%C3%BCren/Landesentwicklungsplan_2002.PDF (März 2020)

Met Office (2013): The recent pause in global warming (1): What do observations of the climate system tell us?. Online verfügbar unter:
http://www.metoffice.gov.uk/media/pdf/q/s/Paper1_Observing_changes_in_the_climate_system.PDF (November 2019)

Regionalverband Heilbronn-Franken (2006): Regionalplan Heilbronn-Franken. Online verfügbar unter: https://www.regionalverband-heilbronn-franken.de/regionalplan-2020.html#rp_text (März 2020)

Umweltbundesamt (2013): Globale Erwärmung im letzten Jahrzehnt?. In: Hintergrund – September 2013. Online verfügbar unter:
https://www.umweltbundesamt.de/sites/default/files/medien/479/publikationen/hgp_global_e_erwaermung_im_letzten_jahrzehnt.pdf (November 2019)

Umweltbundesamt (2018): Emissionsbilanz erneuerbarer Energieträger, Bestimmung der vermiedenen Emissionen im Jahr 2017. Unter Mitarbeit von: Memmler, Lauf, Schneider. Dessau-Roßlau. Online verfügbar unter:
<https://www.umweltbundesamt.de/publikationen/emissionsbilanz-erneuerbarer-energietraeger-2017> (November 2019)