


**tbb\_** Ihre Urlaubsstadt  
Tauberbischofsheim



tbb\_sportlich: *wandern*

Von **nah**  
bis **fern!**



## Herzlich willkommen\_

Bei aller Digitalisierung und neuen Technologien: Wandern liegt voll im Trend! Immer mehr Menschen begeben sich zu Fuß in die Natur, um dem Alltag und der Hektik zu entfliehen, frische Luft und Energie zu tanken. Das Alter spielt dabei kaum eine Rolle. Gesund ist wandern schließlich für Alle – und glücklich macht es auch.

Am größten ist die Freude natürlich dann, wenn es außergewöhnliche Strecken zu erkunden gibt, wenn am Wegesrand wahrlich Besonderes wartet. In Anbetracht der wunderschönen Natur und der zahlreichen Sehenswürdigkeiten in **tbb\_** und Umgebung lässt sich durchaus sagen: Bei uns sind auch die Wege das Ziel.



Entdecken Sie die Region auf eindrucksvollen Wanderungen. Neben ausgewählten Fernwanderwegen, die über **tbb\_** in die Ferne führen, gibt es zahlreiche regionale Touren ganz nah im Umkreis unserer historischen Urlaubsstadt.

Auf los geht's los – zu Fuß!

**Bildnachweis:**

Argus-Fotoagentur, Brigitte Hörner, Holger Leue, Romantische Straße Touristik-Arge, pixabay, shutterstock, Thomas Linkel, TLT/Peter Frischmuth. Alle Beiträge, Fotos und Abbildungen sind urheberrechtlich geschützt.

**Herausgeber:**

Kreisstadt Tauberbischofsheim, Marktplatz 8, 97941 Tauberbischofsheim, [www.tauberbischofsheim.de](http://www.tauberbischofsheim.de)  
Änderungen vorbehalten! Alle Angaben ohne Gewähr. Diese Broschüre wurde nachhaltig produziert.



## Nah

Die Freizeit vor Ort genießen. Kurz frische Luft schnappen. Kleine Erlebnisse vollends auskosten. Mit regionalen Touren und weiteren Angeboten für die ganze Familie macht **tbb\_** das

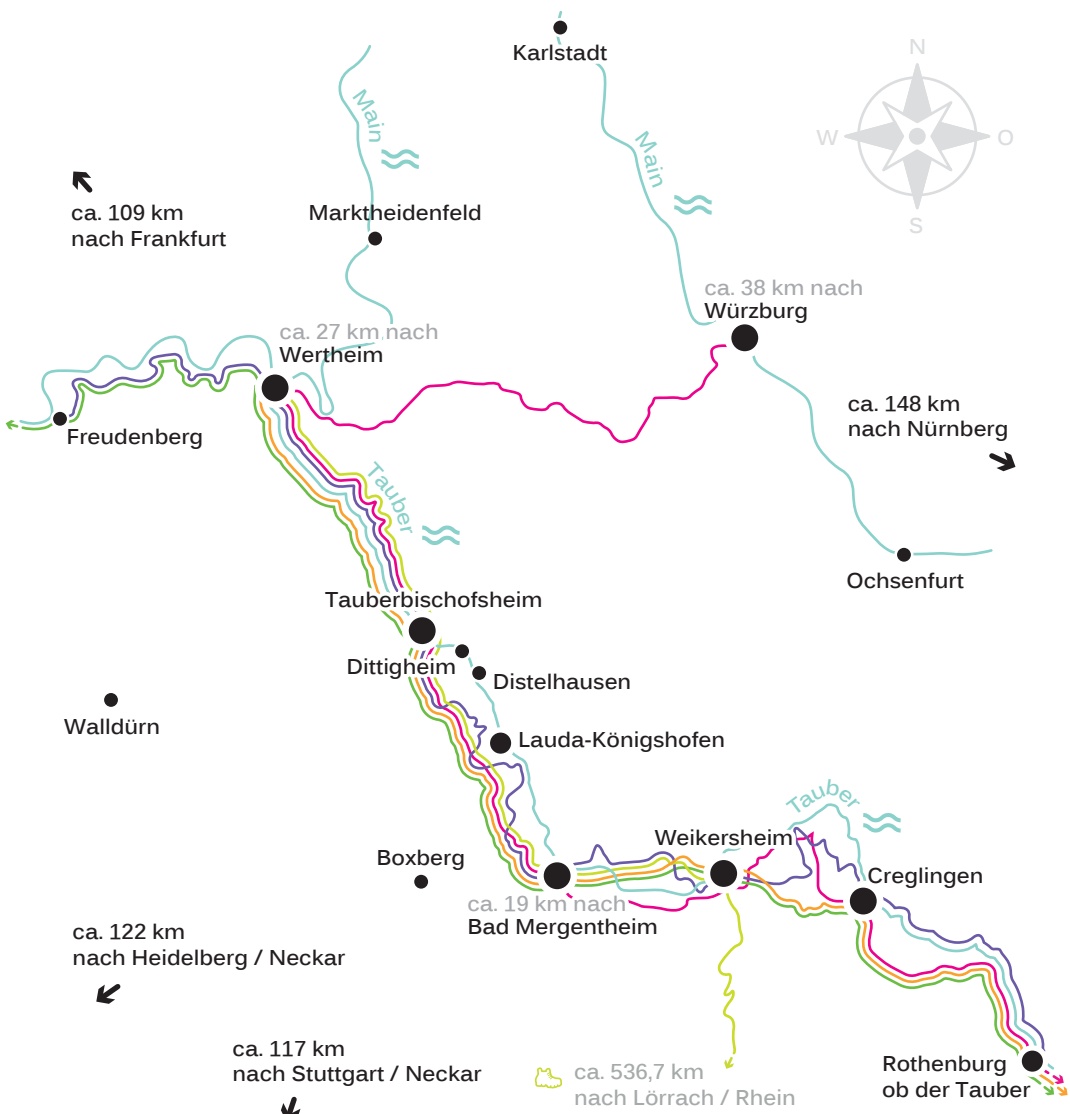
Wanderglück perfekt. Vom Meditationswandern bis zum Waldbaden ist für Jeden und Jede etwas dabei.






## Fern





Große Ziele vor Augen. Kilometer um Kilometer hinter sich lassen. Aus eigenen Kräften. Und stolz darauf sein. Sage und schreibe fünf beliebte Fernwanderwege Deutschlands befinden sich in unmittelbarer Umgebung von **tbb\_**. Ausreichend Strecke und genügend zu sehen, um selbst mehrtägige Wandererlebnisse zu gestalten!





Legende:

-  **Liebliches Taubertal Panoramaweg**  
Rothenburg ob der Tauber – Freudenberg
-  **Romantische Straße Weitwanderweg**  
Würzburg – Füssen
-  **Europäischer Fernwanderweg E8**

-  **Main-Donau-Weg**  
Wertheim – Tauberbischofsheim – Donauwörth
-  **Wanderweg Baden-Württemberg HW3**  
Wertheim am Main – Lörrach am Rhein
-  ab tbb\_
-  ab tbb\_

-  ca. 421,6 km nach Füssen
-  ca. 145 km nach Donauwörth



# Wanderwege im Überblick

## Qualitätsweg „Wanderbares Deutschland“ und Fernwanderwege

- 👣 Liebliches Taubertal: Panoramaweg
- 👣 Romantische Straße Weitwanderweg
- 👣 Europäischer Fernwanderweg E8
- 👣 Main-Donau-Weg
- 👣 Wanderweg Baden-Württemberg HW3

## Regionale Touren, Vorschläge

- 👣 Meditationswandern: LT-M3, LT-M4, LT-M5
- 👣 Rundwanderweg: Distelhäuser Bierwanderweg
- 👣 Jakobswanderweg Taubertal
- 👣 Dittigheimer Wanderwege

## Familientouren und mehr

Das „Liebliche Taubertal“ ist mit all seinen Routen beim Tourenportal [www.komoot.de](http://www.komoot.de) vertreten. Nach der

Anmeldung und Erstellung eines Benutzerprofils erhalten Sie Zugriff auf Informationen und Touren.

### Action, Abenteuer, Geocaching & Co.

Weitere Informationen online unter [www.hiking.waymarkedtrails.org](http://www.hiking.waymarkedtrails.org), [www.outdooractive.com](http://www.outdooractive.com) sowie [www.opencaching.de](http://www.opencaching.de)



# Liebliches Taubertal – Panoramaweg\_

Zwischen Rothenburg ob der Tauber und Freudenberg am Main verknüpft der Panoramaweg die kulturellen und landschaftlichen Höhepunkte der Region zu einer anregenden Erlebnistour. In fünf abwechslungsreichen Tagesetappen geht es durch das Tal der Mühlen, zu Schlössern, Wäldern und Weinbergen, zu Madonnen, Naturterrassen aus Buntsandstein – und sogar zu malerischen Burgruinen.

Weitere Informationen:

[www.liebliches-taubertal.de](http://www.liebliches-taubertal.de)

[www.wanderbares-deutschland.de](http://www.wanderbares-deutschland.de)

Der Panoramaweg Taubertal ist seit 2012 als „Qualitätsweg Wanderbares Deutschland“ ausgezeichnet. Naturbelassene Wege mit durchgängiger Markierung erwarten Sie. Auf die vielfältigen Sehenswürdigkeiten, Gastronomien und Unterkünfte werden Sie entlang der Strecke aufmerksam gemacht.



Strecke: 133 km





# Romantische Straße

## Weitwanderweg\_

Der Wanderweg bietet nicht nur viel unberührte Natur, sondern auch eine Reihe an kulturellen Sehenswürdigkeiten. Entlang der Strecke eröffnen sich immer wieder Möglichkeiten, historische Gebäude zu besichtigen, durch malerische Städte zu bummeln oder in einem der zahlreichen Gasthäuser einzukehren. Von Würzburg bis nach Füssen macht die Romantische Straße ihrem Namen alle Ehre.

Der Weitwanderweg ist in 25 (Tages-) Etappen eingeteilt, kann aber auch individuell – je nach persönlicher Anforderung – geplant werden. Der Einstieg ist überall möglich, ebenso die Laufrichtung. Alle Etappen mit Wegbeschreibung, Streckenverlauf, Höhenprofil und GPS-Tracks stehen zum kostenlosen Download zur Verfügung.

Weitere Informationen:

[www.romantischestrassen.de](http://www.romantischestrassen.de)

Strecke: 500 km



## Europäischer Fernwanderweg E8\_


Ein grenzüberschreitendes europäisches Fernwegenetz mit vereinigendem Charakter zu schaffen: Darin lag der Anspruch, als 1969 die Europäische Wandervereinigung gegründet wurde. Der Fernwanderweg E8 beginnt in Irland und erstreckt sich bis nach Bulgarien. Aktuell reicht die Beschilderung jedoch nur bis zur polnisch-ukrainischen Grenze.

Inmitten der Tausende von Kilometern umspannenden Strecke befindet sich **tbb\_**. Wer den gesamten Weg schaffen möchte, sollte dafür mehrere Monate einplanen – schließlich geht es durch etliche Länder. Unter anderem führt der Weg durch England, die Niederlande, Deutschland, Österreich, die Tschechische Republik und die Slowakei.

Weitere Informationen:  
[www.era-ewv-ferp.org/e-paths](http://www.era-ewv-ferp.org/e-paths)

Strecke: 4.500 km





## Main-Donau-Weg\_

Der Weg besteht aus vier unabhängigen Wanderrouen, die zwei der bedeutendsten Flüsse Deutschlands zusammenführen. Insgesamt umfasst er nahezu 1.200 Kilometer. Die Tauber-Wörnitz-Linie erstreckt sich von Wertheim über **tbb\_** und Feuchtwangen nach Donauwörth. Der Weg zeigt sich

identisch mit dem Wanderweg der Romantischen Straße.

Strecke: 235 km (Donau-Wörnitz-Linie)

Weitere Informationen:  
[www.wandermap.net](http://www.wandermap.net)  
[www.wege.albverein.net](http://www.wege.albverein.net)

## Wanderweg Baden-Württemberg\_ (HW3)

Der Wanderweg wurde anlässlich des 25-jährigen Jubiläums des Bundeslands im Jahr 1978 angelegt – wie es sich gehört, quer durchs Ländle. Er verbindet vom äußersten Nordosten

bei Wertheim bis in den Südwesten bei Lörrach zahlreiche unterschiedliche Naturräume und Kulturregionen, badische wie schwäbische – tauberfränkische selbstredend auch.

Weitere Informationen:  
[wege.albverein.net](http://wege.albverein.net)

Strecke: 545 km



# Meditationswandern\_

Das meditative Wanderangebot der Ferienlandschaft Liebliches Taubertal umfasst in Summe neun Routen, die zu Kleinodern, sakralen Bauten oder Denkmälern führen. Drei davon haben wir für Sie ausgewählt.

## LT-M3 – Sakraler Barock

Tauberbischofsheim-Distelhausen –  
Gerlachsheim – Grünsfeld –  
Tauberbischofsheim-Distelhausen

LT-M  
3

Strecke: 18,9 km

## LT-M4 – Kreuzweg, Kirchen und Kapellen

Königheim – Tauberbischofsheim –  
Großrinderfeld

LT-M  
4

Strecke: 18,9 km

## LT-M5 – Kirchen und Kleindenkmale

Impfingen – Silberbrünne –  
Tauberbischofsheim – Impfingen

LT-M  
5

Strecke: 12,9 km

Weitere Informationen:  
[www.liebliches-taubertal.de](http://www.liebliches-taubertal.de)



Distelhäuser  
Bierwanderweg



# Rundwanderwege\_

30 Rundwandertouren weisen den Weg durch bezaubernde Landschaften zu verborgenen Schätzen und Schönheiten – und zu romantischen Plätzen im Lieblichen Taubertal.

Weitere Informationen:

[www.liebliches-taubertal.de](http://www.liebliches-taubertal.de)


[www.distelhaeuser.de](http://www.distelhaeuser.de)

## LT 10 – Distelhäuser

### Bierwanderweg

Vom Kirchplatz Distelhausen aus... ab in die Landschaft. Der Weg endet an der Distelhäuser Brauerei, in deren Gaststätte am Ende der Tour eingekehrt werden kann.

Strecke: 7,7 km



# Jakobswanderweg Taubertal



Zur Erinnerung an den Apostel und Patron der Pilger gilt der Jakobswanderweg als eine der populärsten Wandertouren europaweit. Der Jakobsweg Odenwald-Main-Taubertal schließt in Miltenberg am Main an den Jakobspilgerweg von Colmar über Aschaffenburg an. Rund 180 Kilometer geht es durch das Liebliche Taubertal, bis sich vor den Toren Rothenburgs der Fränkisch-Schwäbische Jakobspilgerweg anschließt. Die neun Etappen umfassen zwischen 15 und 27 Kilometern.

**4. Etappe:**  
Von Gamburg bis nach Tauberbischofsheim.  
Strecke: 23,4 km

**5. Etappe:**  
Von Tauberbischofsheim bis nach Oberlauda.  
Strecke: 16 km

In Tauberbischofsheim finden Sie die Stempelstelle im Hotel Badischer Hof. Der Stempelpass kann unter [www.deutsche-jakobus-gesellschaft.de](http://www.deutsche-jakobus-gesellschaft.de) angefordert werden.

Weitere Informationen:  
[www.liebliches-taubertal.de](http://www.liebliches-taubertal.de)



## Rund um Dittigheim\_

Ob Wandern, Nordic Walking, Jogging oder Inliner: Die vom Heimatverein Dittigheim erarbeiteten Wanderwege machen Lust auf mehr! Dittigheim ist ein Ortsteil Tauberbischofsheims im Südosten der Stadt. Zwei der gesamtlich neun Streckenvorschläge möchten wir Ihnen an dieser Stelle präsentieren.

### W1:

Ab Bismarckturm nach **tbb\_** und zurück.

Strecke: 5 km

### W4:

Von Dittigheim nach Distelhausen.

Strecke: 7,5 – 10,5 km

Weitere Informationen:  
[www.hv-dittigheim.de](http://www.hv-dittigheim.de)



# Kurzwanderungen mit dem Spessartverein\_

Jeden zweiten Mittwoch lädt der Spessartverein Wanderfreunde TBB e.V. zu Kurzwanderungen in die nähere Umgebung ein. Die Teilnahme ist kostenfrei. Es fällt möglicherweise eine kleine Gebühr für den öffentlichen Nahverkehr (ÖPNV) an.

Uhrzeit und Treffpunkt auf Anfrage. Eine Wanderung dauert rund eineinhalb Stunden. Die Wanderfreunde blicken auf eine über einhundertjährige Geschichte zurück und freuen sich immer über Naturfreunde und Mitwanderer.

Weitere Informationen:

Luise Rudorfer

Tel.: 09341/8495625

[www.spessartverein-tauberbischofsheim.de](http://www.spessartverein-tauberbischofsheim.de)

Strecke: ca. 10 km





## Waldbaden\_

Spüren Sie die entschleunigende und gesundheitsfördernde Wirkung des Waldes mit allen Sinnen. Bewegungs- und Atemübungen, inspiriert von asiatischer Philosophie und Kampfkunst,

bringen Sie der Natur und Ihrem inneren und äußeren Gleichgewicht spürbar näher. Auch trägt das Waldbaden zur Stressbewältigung bei und fördert die kognitive Entwicklung und Regeneration.

Weitere Informationen:

[www.die-zauberin.com/waldbaden.html](http://www.die-zauberin.com/waldbaden.html)

Dauer: ab 3 Stunden

## Orte des Glücks\_

Um die besondere Landschaft des „Lieblichen Taubertals“ in entspannter Atmosphäre genießen zu können, wurden die „Orte des Glücks“ entwickelt. Auf gemütlichen Holzliegen lässt es

sich entspannen und einen herrlichen Blick auf die Natur genießen. In Tauberbischofsheim stehen zwei Liegen im städtischen Rebgut Edelberg, weitere Orte des Glücks sind geplant.

Weitere Informationen:

[www.liebliches-taubertal.de/Erleben/Freizeit-Erholung/Orte-des-Gluecks.html](http://www.liebliches-taubertal.de/Erleben/Freizeit-Erholung/Orte-des-Gluecks.html)



## Bus, Bahn und Ruftaxi

Alle vorgeschlagenen Wanderetappen können bei Nutzung von Bus, Bahn und Ruftaxi verkürzt werden.

Ruftaxibuchungen sind ganztätig unter [www.vrn.de](http://www.vrn.de), in der kostenfreien myVRN-App oder unter der Telefonnummer 0621 1077-077 möglich. Zu beachten sind lediglich die tagesaktuellen Bestellfristen.

Buchungen für den aktuellen Tag sind montags – samstags (Werktag) zwischen 6 und 18 Uhr möglich. Die Bestellung der gewünschten Ruftaxifahrt muss bis spätestens eine Stunde vor der fahrplanmäßigen Abfahrt, innerhalb der oben genannten Bestellfristen, erfolgen.

Fahrten an Sonn- und Feiertagen müssen spätestens bis 18 Uhr des vorangegangenen Werktags bestellt werden.

Weitere Informationen:  
[www.vgmt.de](http://www.vgmt.de) und [www.frankenbahntakt.de](http://www.frankenbahntakt.de)



## Gastronomie, Einkaufsmöglichkeiten und Freizeit

### ■ Tourist-Information

Marktplatz 8

09341 803-33/-13

[tourismus@tauberbischofsheim.de](mailto:tourismus@tauberbischofsheim.de)

[www.tauberbischofsheim.de](http://www.tauberbischofsheim.de)

- Städtisches Rebgut Edelberg und ortsansässige Distelhäuser Brauerei mit Restaurant und Biergarten; bunte Gastronomielandschaft mit Gasthäusern, Cafés, Biergärten und Besenwirtschaften; von regional bis international

- Hotels, Gästehäuser, Pensionen, Ferienwohnungen, Ferienhäuser, Glamping Mobil ...

- Zahlreiche Apotheken, Einzelhandelsgeschäfte, Supermärkte und Discounter

- Historische Altstadt, Stadtführungen, Museen, Fechtzentrum, Tauberterrassen, begehbarer Brunnen, Stadtstrand, Frankenbad, Kneipp-Wassertretanlagen, Kanu, Kajak, Stand-Up Paddling auf der Tauber, Fitnessstudios, Bowlingcenter, Skaterplatz, Lehrpfade, Naturschutzgebiete, Angeln, Freizeitanlage Dienstadt, Dittigheimer Wehr ...

- Wochenmarkt/Grüner Markt, Altstadtfest, Martini-Messe, Weihnachtsmarkt, Kunstaustellungen ...

- Ein Hauch von Abenteuer und viel Bewegung, dazu Spaß an einer Schatzsuche, das ist Geocaching. Versteckte Hinweise, knifflige Rätsel und witzige Aufgaben führen zum „Cache“

**tbb\_** Ihre Urlaubsstadt  
Tauberbischofsheim



**sportlich\_**  
**naturverbunden\_**  
**traditionsreich\_**  
**modern\_**  
**gastfreundlich\_**

Tourist-Information | Marktplatz 8 | 97941 Tauberbischofsheim  
Tel.: 09341/803 1010 | [tourismus@tauerbischofsheim.de](mailto:tourismus@tauerbischofsheim.de)  
[www.tauberbischofsheim.de](http://www.tauberbischofsheim.de)