



**HEIMAT  
VEREIN  
DITTIGHEIM**

# Rund um Dittigheim



**WANDERN**

**NORDIC-WALKING, JOGGING, (E)BIKE, INLINER**

# Bewegung rund um Dittigheim

Herzlich Willkommen!



**I**n dieser Broschüre finden Sie die Beschreibungen unserer **6 Wander- und 3 Kurzwanderwege** rund um Dittigheim. Diese Broschüre korrespondiert mit unserer Broschüre „Kulturdenkmale und sonstige Sehenswürdigkeiten auf der Gemarkung Dittigheim / Hof Steinbach“, die Sie bei uns oder im Web ([www.hv-dittigheim.de / denk-mal](http://www.hv-dittigheim.de/denk-mal)) als pdf erhalten. Darin finden Sie alle Beschreibungen zu den Denkmälern (hier mit den **roten** Ziffern gekennzeichnet).

Der Heimatverein Dittigheim kümmert sich, neben vielen weiteren interessanten Projekten, auch um die Pflege und Ausstattung der Wege mit insgesamt über 50 Sitz- und Rastgelegenheiten sowie zahlreichen Nistkästen entlang des Weges.

**Unterstützen Sie uns gerne durch Ihre Spende (s. Rückseite).**

Heimatverein Dittigheim e.V.  
[www.hv-dittigheim.de](http://www.hv-dittigheim.de)  
[info@hv-dittigheim.de](mailto:info@hv-dittigheim.de)

tbb\_

Dieses Projekt wurde  
freundlich unterstützt  
durch die Kreisstadt  
Tauberbischofsheim.



Wanderwege

# W1-3

Erster Abschnitt >>  
Kirche bis zum  
Bismarckturm

## ⚡ Startpunkt für alle Wanderwege ist die St. Vitus-Kirche Dittigheim >>

>> Über die Zehntfreistraße, Hintere Torstraße, Tannenbergsstraße geht es ca. 300 m nach der Bahnunterführung bis zur Ecke Tannenbergsstraße / An der Gänsstirne mit Wandertafel und Ruhebänk. Hier rechts auf dem befestigten Weg ca. 300 m. Dann den ersten geschotterten Feldweg rechts, mit Blick auf Dittigheim und TBB. Am ersten Wohnhaus links vorbei in den Wald. Nach einer kurzen Steigung kommen wir auf einen kleinen Pfad links hoch zum Bismarckturm **18**. Herrlicher Blick auf die Kreisstadt. >>



**18**



### Kennzeichnungen

**W:** Wanderwege,

**KW:** Kurzwanderwege.

Alternative Wanderwege und Abkürzungen sind gestrichelt gekennzeichnet. Einige Streckenabschnitte befinden sich auf den Fernwanderwegen:



Wanderweg

**W1** ca. 5 km

Ab Bismarckturm  
nach TBB  
und zurück



**GASTHAUS Zum Engel**



Untere Torstraße 28  
97941 TBB-Dittigheim  
Telefon 0 93 41 / 51 77  
[www.Zum-Engel-Dittigheim.de](http://www.Zum-Engel-Dittigheim.de)

**67**

Präsentiert  
von:

➤➤ Ab Bismarckturm weiter auf dem „Panoramaweg Taubertal“ die Serpentine abwärts. An der Anlage der Kleintierzüchter vorbei und rechts auf den Radweg neben der B 27. Nach den beiden Brücken sofort rechts die Treppe hoch, (Mountainbike geradeaus und 2x rechts) über die Brücke der B 27 bis zur ehemaligen „Rollenmühle“.

Hier steht das **alte Stadttor 67**, das zuvor am Stadteingang bei der heutigen Sparkasse stand. Weiter bis Hauptstraße, nach der Polizei rechts, über Gymnasiumstraße zum Schlossplatz. Rechts, am Türmersturm **63** und Krötenbrunnen vorbei, geradeaus in den Dittigheimer Weg. Auf dem Radweg „Liebliches Taubertal“ zurück nach Dittigheim, Untere Torstraße, nach Gasthaus Engel rechts in die Armstraße **5** hoch zum Rathausplatz / Kirche **40** zum Ausgangspunkt.

**63**



**5**

**40**



Wanderweg

**W2** ca. 9 km

**Ab Bismarckturm  
rund um  
Dittigheim**

Ferienwohnung

**Haus KLARO** DTV Qualität

Klaus & Rosi Seidenspinner 09341 / 898 103  
An der Gänstirne 45 · 97941 TBB-Dittigheim  
tbb-ks99@t-online.de · www.haus-klaro.de

Präsentiert  
von:

➤➤ Ab Bismarckturm links dem Hauptweg (Hinweisschild W2) folgen, geradeaus bis zum nächsten Querweg, rechts weiter, ca. 2,5 km bis zur asphaltierten Querstraße, diese schräg nach rechts queren, am Wäldchen links entlang, am Hochbehälter vorbei und leicht bergab bis zur Sitzgruppe an den Birken. Wegstrecke bis hier ca. 5 km.

Von hier geradeaus in den Wald und ca. 2,5 km auf diesem Weg bleiben bis zum Waldende. Hier haben Sie einen sehr schönen Blick auf Dittigheim und das „Liebliche Taubertal“. Rechts talabwärts an der Feldkapelle **14** vorbei, zurück zum Ausgangspunkt.



**14**

Wanderweg






**W3** ca. 13,5 km

Ab Bismarckturm  
bis Distelhausen /  
Panoramaweg




Hotel Landgasthof  
Grüner Baum Dittigheim

Präsentiert  
von:

»» Vom Bismarckturm aus entlang des Panoramawegs  / **W3**, den Wanderpfad ca. 400 m steil bergauf, dabei zwei Waldwege queren. Auf der Höhe am Waldrand / Weinberg mit herrlichem Blick auf Dittigheim, Distelhausen und das „Liebliche Taubertal“ entlang, ca. 3 km der Beschilderung (**W3** und ) folgen bis Kreuzung **W2** und **W3** (Sitzgruppe unter Birken). Hier Beschilderung **W3** und  nach Hof Steinbach folgen. Sehenswürdigkeit hier ist die Kapelle  mit Brunnen und Bildstock .

Zurück auf **W3** überqueren wir nach ca. 400 m die Überführung über die Autobahn.

**Möglichkeit 1:** Sofort links **W3** über den Feldweg oberhalb der Weinberge von Distelhausen (hier schöner Blick nach Gerlachsheim) und den befestigten Weg talwärts bis zum Kreuz mit Ruhebänk. Links entlang der Bahnlinie unter der Autobahnbrücke hindurch zurück nach Dittigheim an den Ausgangspunkt.



 21



 20



24

**Möglichkeit 2 (Gestrichelte Linie W3):** Bei der Autobahnbrücke 200 m geradeaus bis zum Wetterkreuz **24** mit Kastanienbäumen und Ruhebänk. Dies ist die höchste Erhebung (333 m) der Wanderwege. Hier links entlang und dem Feldweg ca. 3 km talwärts durch Wald und Feld folgen, an der Quelle vorbei bis zum asphaltierten Weg. An der Bahnlinie links abbiegen. Beide Wege **W3** treffen sich am Bildstock mit Ruhebänk **64**. Links der Bahnlinie zurück nach Dittigheim.

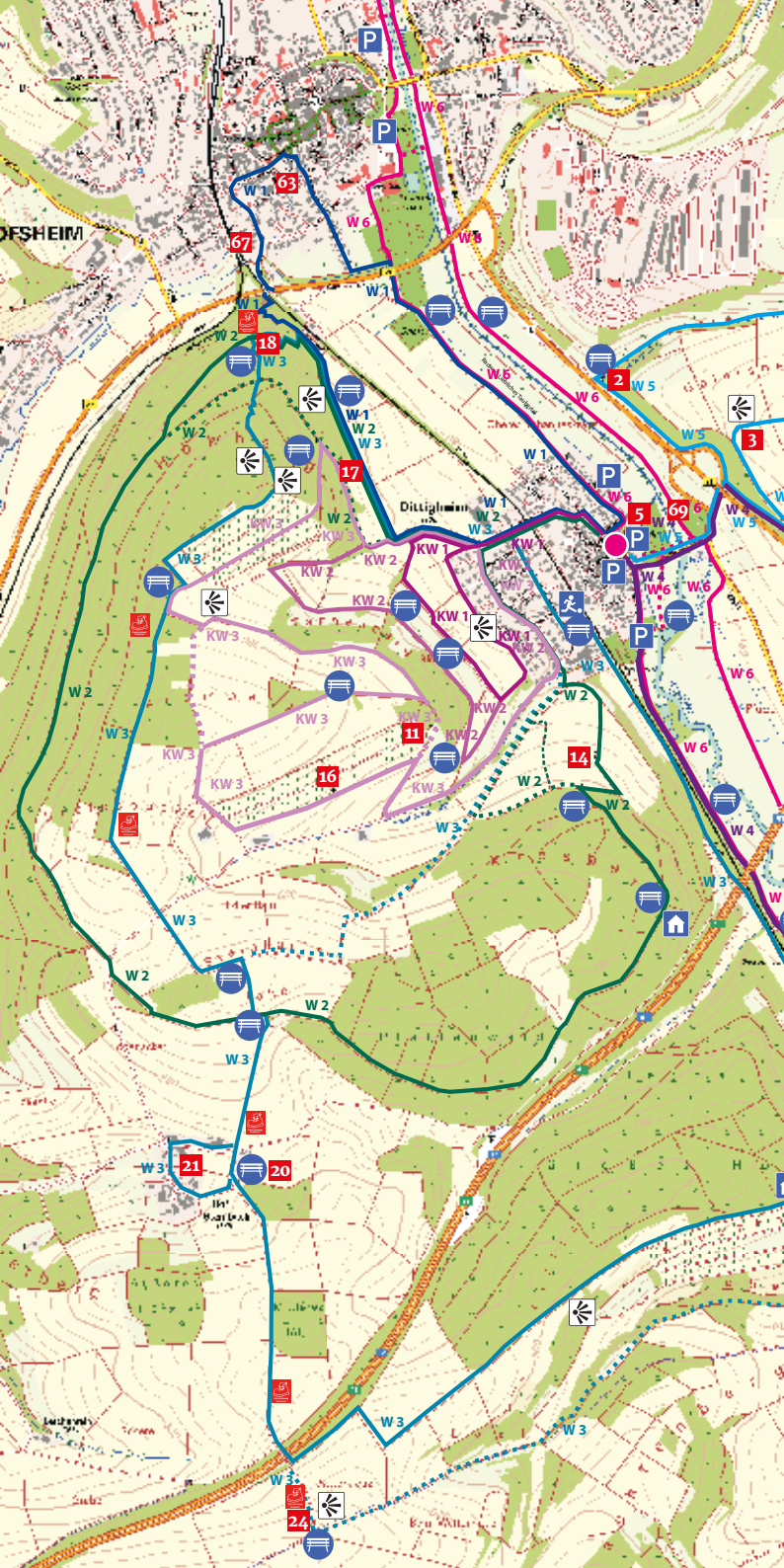
**TIPP:** Nach 100 m rechts über die Bahnbrücke, die Treppe hinunter zur Wolfgangskapelle **68**. Ab hier entweder zurück auf **W3** oder auf **W4** entlang des Radwegs unter der Autobahnbrücke durch bis zum Ausgangspunkt nach Dittigheim.

68



64









HEIMAT  
VEREIN  
DITTIGHEIM



### Kurzwanderwege

- KW 1 - ca. 2,5 km  
Über Dittigheim
- KW 2 - ca. 3,8 km  
Dittigheimer Panoramaweg
- KW 3 - ca. 7 km  
Durch die Weinberge

### Wanderwege Dittigheim

- W 1 - ca. 5 km  
Über Bismarckturm nach  
Tauberbischofsheim und zurück  
**5 18 63 67**
- W 2 - ca. 9 km  
Rund um Dittigheim  
**14 17 18**
- W 3 - ca. 13,5 km  
Rundweg auf den Spuren  
des Panoramaweges nach Distelhausen  
**20 21 24 64 68**
- W 4 - ab 7,5 km bis 25 km  
Dittigheim-Distelhausen-Rundweg  
**4 15 65 66**
- W 5 - ab 8 km bis 15 km  
Brückenwald-Taubertal-Rundweg  
**1 2 3 4 62**
- W 6 - ca. 15km  
beidseits der Tauber  
**5 69**

- Startpunkt (St. Vitus-Kirche)
- Wanderwege
- alternative Verbindungswege
- Sehenswürdigkeiten
- Parkplatz
- Ruhebänk
- Unterstellmöglichkeit
- Spielplatz
- Aussichtspunkt
- Wanderweg  
„Panoramaweg Taubertal“
- Radweg „Liebliches Taubertal“

Wanderweg

**W4** ca. 7,5 bis  
10,5 km

Ab Dittigheim –  
Distelhausen

Präsentiert  
von:



4

**A**m Ortsausgang über Tauberbrücke, die Kreisstraße überqueren, durch die Unterführung der B 290, rechts hoch zur „Christusruhe“ **4** **P**. Von hier aus haben Sie einen sehr schönen Blick auf das Taubertal.

**Möglichkeit 1 (bei trockenem Wetter) ca. 10,5 km:** Dem Hinweisschild **W4** folgen und den Feldweg rechts hoch, dann links, rechts nach 150 m an der Feldkapelle **15** „Am Neugereut“ vorbei in den Wald. Naturbelassener Weg in Südlage mit seltenen Pflanzen und Tieren. Immer geradeaus bis über das Waldende hinaus. Weiter über die Autobahnbrücke.

Rechts an der Biogasanlage vorbei, am Ende links und sofort rechts, geradeaus auf Feld- und befestigten Wegen oberhalb von Distelhausen am Kriegerdenkmal

vorbei. Blick auf das Taubertal. Auf dem befestigten Weg talwärts bis zur Landstraße rechts über die Überführung der B 290. An der Distelhäuser Brauerei **65** und dem Bauernhofmuseum Hollerbach **66** vorbei, rechts bis zur Kirche. Links die Wolfgangstraße talwärts über die Tauberbrücke links zur Wolfgangskapelle.

Auf dem Radweg „Liebliches Taubertal“ (LT) am Friedhof in Dittigheim vorbei, nach 100 m rechts den Weg an das Tauberwehr mit erholsamen Sitzgruppen. Im Sommer ist das Baden in der Tauber möglich. Dann zurück an den Ausgangspunkt.



15



**Möglichkeit 2 ca. 7,5 km:** An der „Christusruhe“ auf dem Asphaltweg (W4) ca. 600 m leicht bergauf, oben rechts über die erste Autobahnbrücke. Danach rechts, der auf der Karte gestrichelten Linie folgen. Unten die Brücke über die B290 überqueren. An der Autobahnmeisterei rechts, talwärts, die Kreisstraße überqueren und auf W6 (Radweg LT) zurück.

Kurz bevor Sie Dittigheim erreichen, lädt im Sommer das dortige Tauberwehr zum Verweilen ein. Dieses erreichen Sie über den Wiesenweg links gegenüber der Dittigheimer Sporthalle nach der Tauberbrücke.



Wanderweg

**W5** ab 8 km

Ab Dittigheim –  
Rundweg durch  
den „Brückenwald“



62

Präsentiert  
von:

**ibu**

Ingenieurgesellschaft  
für Bauwesen und  
Umwelttechnik mbH

Am Ortsausgang über Tauberbrücke, überqueren der Kreisstraße, durch die Unterführung der B 290, rechts hoch zur „Christusruhe“ **4**. Spitzkehre um die Christusruhe herum, dem Asphaltweg folgen, am Bildstock **3** vorbei in den Brückenwald.

Vom **P** den Mittelweg geradeaus, ca. 2 km bis zum Waldende, dann rechts bergab, nach 200 m wieder rechts. Nach ca. 2 km am Waldrand entlang bis zum asphaltierten Weg. Kurz vor Einmündung Bank mit schönem Blick auf Dittigheim und das Liebliche Taubertal. Hier entweder links zurück nach Dittigheim zum Ausgangspunkt oder rechts weiter am **P** vorbei, den ersten Waldweg links, immer geradeaus bis zur Baumschule. Werfen Sie hier einen Blick auf die Dittigheimer Mammutbäume **62**. Von hier aus geht es geradeaus weiter bis zum Waldende. Spitzkehre links abwärts bis zum Asphaltweg.

Hier besteht die Möglichkeit nach rechts einen Abstecher mit ca. 1 bis 2 km in das Naturschutzgebiet „Brachenleite“ zu machen. Oder ab Asphaltweg talwärts nach links, Richtung Dittigheim an der Quelle vorbei bis zur B 290. Unten an der Einmündung nach links, am Bildstock **2** und parallel zur Bundesstraße zurück zum Ausgangspunkt (Rathausplatz / Kirche).



4



2



Präsentiert  
von:

Wanderweg  
**W6** 3 – 13 km

Ab Dittigheim –  
TBB – Impffingen  
– Distelhausen –  
Dittigheim

**D**ieser durchweg asphaltierte Weg ist ohne größere Steigungen und gut für **Inline-Skater** geeignet.

An der Kirche links durch Armstraße zur unteren Torstraße. Hier links auf den Radweg „Liebliches Taubertal“ (LT) Richtung TBB. Nach der Unterführung B27 geradeaus am Stadion vorbei, am Matthias-Grünewald-Gymnasium rechts ab zum Freibad. Hier links weiter unter der Tauberbrücke zum Wörtplatz, vorbei am Feuerwehrgerätehaus, der Beschilderung W6 / Radweg LT folgend flussabwärts immer links der Tauber bis nach Impffingen.

In Impffingen über die Tauberbrücke und dann immer rechts halten. Auf dem Radweg entgegen der Fließrichtung immer links der Tauber, u.a. vorbei am Tauberländer **Obstbaumlehrpfad 69** kurz vor Dittigheim bis zum Ausgangspunkt (ca. 13 km).



69

**Abkürzungen sind jeweils über die Tauberbrücken möglich:**

- 1. nach Freibad** rechts über den Taubersteg zurück nach Dittigheim (Gesamtstrecke ca. 3 km)
- 2. am Feuerwehrgerätehaus** rechts über den Taubersteg auf dem Radweg wieder zurück nach Dittigheim (Gesamtstrecke ca. 5 km.)
- 3. über die Nordbrücke** zurück (Gesamtstrecke ca. 8 km)

**Verlängerung über Distelhausen:** Bei Dittigheim links der Tauber bleiben, in Distelhausen über Tauberbrücke (ggf. Wolfgangskapelle besichtigen) auf Radweg zurück nach Dittigheim.

Kurz-Wanderwege

# KW1-3

Erster Abschnitt  
(für alle gleich)

📍 Start KW1 – 3 ist die Kirche.

Über Zehntfrei-, Mühlrain-, Tannen-  
bergstraße, Ecke „An der Gänsstirne“,  
rechts vorbei an der Wandertafel mit-  
Ruhebank den befestigten Weg entlang



Kurz-Wanderweg

# KW1 2,5 km

„Über Dittigheim“



 **KWG**  
Druck & Medien  
[www.kwg-druck.de](http://www.kwg-druck.de)

Präsentiert  
von:

➤➤ Erster Wiesenweg beim Hinweisschild **KW1** links ab, nach ca. 100 m leicht bergauf, dem Mittelweg zwischen den Ackerflächen folgen, am Ende links (bergab), links parallel oberhalb der Wohnhäuser entlang bis zur Wandertafel, zurück zum Ausgangspunkt.

Kurz-Wanderweg

# KW2 3,8 km

„Dittigheimer  
Panoramaweg“



**Markus Schmitt**  
Getränkeliieferservice

Präsentiert  
von:

09341 4808

➤➤ Weiter bis Bank (Rechtskurve), links ab, den Pflasterstein-  
Anstieg links am Bienenhaus vorbei, nach ca. 150 m den ersten  
Wiesenweg links ab. Am Waldrand bis zum zweiten Feldweg, an  
der Sitzgruppe (Bild) vorbei, danach links bergab, unten links ab,  
oberhalb der Wohnhäuser wieder zurück zum Ausgangspunkt.



Kurz-Wanderweg

**KW3** 3 – 7 km

„Durch Wald und  
Weinberge“

17

Präsentiert  
von:



Arbeiten  
rund um's Haus  
**Kevin Größlein**

➤➤ Am Bienenhaus rechts vorbei, Hinweisschild **KW3** folgend bis zur Marien-Feldkapelle **17** mit Sitzgruppe. Hier links ab, Asphaltweg hoch, oben rechts. Durch die Weinberge (herrlicher Blick auf Dittigheim und das Taubertal) bis zum Waldrand. 2 x links und sofort rechts (Asphaltweg mit Grünstreifen), geradeaus weiter bis zum Nussbaum (Funkmast) (**Abkürzung möglich, s. Karte**). Hier scharf rechts bergauf. Oben am Holzlagerwald befindet sich eine „Entspannungsbank“ mit herrlichem Blick auf das Liebliche Taubertal. An der nächsten Kreuzung links ab. Links durch die Weinberge, wo u.a. der „Dittigheimer Tauberschwarz“ angebaut wird. Nach dem Weg durch die Weinberge rechts bis zum Ortsverbindungsweg Dittigheim – Hof Steinbach, hier links ab und wieder zurück zum Ausgangspunkt (ca. 7 km).



16



Neben dem Wanderwegenetz rund um Dittigheim kümmert sich der Heimatverein Dittigheim e. V. um viele Projekte zur Förderung der Kultur und der Begegnung. Dazu gehört z. B. der Erhalt der zahlreichen Kulturdenkmale auf unserer Gemarkung, Pflege von Nistkästen für Vögel, gemeinschaftliche Haltung von Dorfhühnern, gemeinsame Apfelernte für Familien, Erstellen einer interaktiven Dorfchronik ab der Nachkriegszeit uvm.



**Unterstützen Sie uns durch Ihre Spende auf eines der beiden Konten:**

**Sparkasse Tauberfranken IBAN DE15 6735 2565 0002 0364 40**

**Volksbank Main Tauber e.G. IBAN DE49 6739 0000 0071 2479 02**

## Impressum:

Herausgeber: Heimatverein Dittigheim e.V.,

1. Vorsitzender Kevin Hammerich

Bilder / Text: Klaus Seidenspinner, Elmar Hilbert

Gestaltung: ps:ag, Alex Gaab ([www.psag.eu](http://www.psag.eu))

Druck: KWG Druck und Medien ([www.kwg-druck.de](http://www.kwg-druck.de))

Ausgabe: 02 / 2022

Datenquelle: „Grundlage: Topographische Karte 1:25 000 –

© Landesamt für Geoinformation und Landentwicklung Baden-Württemberg ([www.lgl-bw.de](http://www.lgl-bw.de)), vom 24.01.2013, Az.: 2851.3-D / 564.“

Haftung und Copyright: Alle Angaben sind nach bestem Wissen, Gewissen und Sorgfalt gemacht. Eine Garantie für die Richtigkeit kann nicht gegeben werden, eine Haftung für Inhalte wird deshalb ausgeschlossen.

**Heimatverein Dittigheim e.V.**

Armstraße 12

97941 TBB-Dittigheim

Telefon 09341 5747

[www.hv-dittigheim.de](http://www.hv-dittigheim.de)

[info@hv-dittigheim.de](mailto:info@hv-dittigheim.de)